

Retouradres : Gilbert Cant - Per-
straat 88 9120 Haasdonk



'T GROENE
WAASLAND

Afgiftekantoor :
9100 Sint-Niklaas 1
P708696

België-Belgique
P.B.
9100 SINT-NIKLAAS 1
3/5052

Tweemaandelijks natuur- en milieutijdschrift
32ste jg - nr 3; mei 2012 - nr 175

NATUUR EN MILIEU



Ecotuidagen
2 en 3 juni



Fietsen
rond Lokeren



Tweedehands-
boekenmarkt
8 en 9 september



kinderdriedaagse
20-22 augustus

IN HET WAASLAND



ONZE ENERGIEVOORZIENING STOND DE LAATSTE WEKEN WEER VOLOP IN DE ACTUALITEIT.

Eerst was er de reactie van de energieleveranciers op de blokkering van de energieprijzen.

Toen de grootste leveranciers begin april deze blokkering schijnbaar naast zich neerlegden, besloten tienduizenden verbruikers om toch maar naar een kleinere en goedkopere leveranciers over te stappen. Meer en meer consumenten kozen ook voor een echt groene leverancier. Dit is dit niet enkel een goede zaak onze portemonnee, maar ook voor het leefmilieu. .

Misschien hebt u als lezer van 't Groene Waasland wel zo'n 100% groen contract.

Dan verwacht u ongetwijfeld dat uw elektriciteit afkomstig is van hernieuwbare bronnen zoals zonne- of windenergie.

Logisch, zo lijkt het toch, maar de werkelijkheid is anders. Niet alle stroom uit een groen contract wordt opgewekt uit hernieuwbare bronnen. Geloof het of niet, maar in België is het schijnbaar mogelijk om energie, die opgewekt wordt uit vervuilende steenkoolcentrales of kerncentrales, te verkopen als "groen". Sommige energieleveranciers kopen en gebruiken namelijk labels van groene stroomproducenten uit andere Europese landen. Die labels kunnen ze misbruiken om hun vervuilende stroom te verkopen als groen. Vermits die labels helemaal niet duur zijn, is het niet moeilijk om jezelf dan een groen imago aan te meten zonder dat je echt investeert in een duurzame economie.

In samenwerking met Test-Aankoop maakte Greenpeace enige tijd terug een ranking op van alle Belgische energieleveranciers om aan de consument duidelijk te maken wie in welke mate echt groene stroom aanbiedt. Uit deze ranking blijkt dat Ecopower, Wase Wind en Energie 2030 voor 100% groene stroom leveren. De nieuwe stroomleveranciers Eneco en Octa+ zijn jammer genoeg nog niet opgenomen in het klassement, waarin de marktspelers van 2009 worden geanalyseerd. De ranking is dus duidelijk aan een update toe... Ontdek het op:

<http://www.greenpeace.be/groene-stroom>

Verder wordt in heel het debat over de intoming van de energieprijzen jammer genoeg te weinig aandacht besteed aan energiebesparing. Minder energie verbruiken is immers dé manier bij uitstek om je factuur structureel te verlagen. Campagnes,

zoals de Energiejacht van BBL, tonen aan dat mensen dankzij een aantal eenvoudige tips gemakkelijk 10% op hun energie kunnen uitsparen. Ook hiervoor kan het internet een goede informatiebron zijn, kijk maar op

<http://www.energyneighbourhoods.eu/nl/home>

GROENLACHEN SINT-NIKLAAS PLANT 'WATEREIKEN'

Ter hoogte van de viaduct (Unigro) van de N70 in Sint-Niklaas is enkele jaren geleden een waterbergingsgebied aangebracht om het overtollige water op te nemen. In het gebied werden een twintigtal ronde eilandjes aangebracht waarop zich al snel een spontane vegetatie ontwikkelde en waarop waterhoentjes en eenden een nestmogelijkheid zagen. Een aantal maanden geleden verscheen op elk van de eilandjes een eikje van 2 tot 2,5 meter hoog. De eikjes stonden afgelopen winter en zeker met deze lente al snel met hun voeten in het water. Het is nu half mei, alle eiken hebben eindelijk hun bladeren maar de watereikjes staan er nu als dood bij. Dit gebiedje kan zich ontwikkelen tot een kleine moerasgebied waarin op het moment al spontaan wilgjes opduiken. Maar eiken in een waterrijk biotoop, wie heeft dat bedacht?



ABLLO vzw

DENK MONDIAAL, HANDEL LOKAAL OF TOCH NIET ????

In januari 2012 diende ABLLO vzw een heel gemotiveerd bezwaar in tegen een aanvraag voor alweer een nieuwe legkippenvergunning voor maar liefst **150.000 kippen** in de nabijheid van de Reepstraat in Sint-Gillis Waas. *[zie illustratie onderaan]* ABLLO vzw was trouwens niet alleen. Er werden zomaar even 62 bezwaarschriften ingediend tegen deze zware aantasting van de leefkwaliteit van Sint-Gillis Waas.

Helaas legde de bestendige deputatie van Oost-Vlaanderen al deze bezwaren naast zich neer. Op 29 maart 2012 verleende de Deputatie de sterk omstreden vergunning dan toch volledig. De motivatie van deze beslissing is echter schandalig ondermaats. Een voorbeeld van de onwaarschijnlijke redenering van de Deputatie:

- De uitbreiding heeft een stijging van broeikasgassen tot gevolg.

Zuiver op vlak van uitbreiding van dit bedrijf is dit juist: uitstoot van broeikasgassen en de gevolgen hiervan zijn evenwel een **mondiaal probleem**.

Het is ronduit cynisch dat op blz. 24 (en 28) van het hier gewraakte besluit van de Deputatie wordt toegegeven dat deze vergunning een substantiële stijging van de broeikasgassen tot gevolg zal hebben, maar zo wordt gesteld 'de

uitstoot van broeikasgassen en de gevolgen hiervan zijn evenwel een mondiaal probleem'.

En daarmee is de kous voor de Deputatie af. Over een gebrek aan motivatie gesproken.

Dat mondiaal probleem is natuurlijk ontstaan door de optelsom van de vele lokale bronnen. Niet voor niets is het uitgangspunt van het Europese broeikasbeleid: 'Think globally, act locally' (Europa 20-20-20). **Het oplossen van mondiale problemen dient dus lokaal te worden aangepakt.** Deze uitspraak van de Deputatie is dus in flagrante tegenspraak met het eigen Oost-Vlaams provinciaal milieubeleidsplan en in tegenspraak met de aanhoudende oproepen van ondermeer de Vlaamse milieumaatschappij VMM (MIRA rapporten, VMM, 2010) om de broeikasgasemissies snel en doortastend te verminderen.

ABLLO vzw heeft dan ook onmiddellijk beroep aangetekend bij de bevoegde minister Schauvliege tegen deze beslissing van de Oost-Vlaamse Deputatie. ABLLO vzw hoopt dat de Vlaamse administratie, het kabinet en de minister deze vergunning alsnog weigeren, consequent met het Vlaamse milieubeleid inzake klimaatverandering en vermessing.

ABLLO vzw





BAGGERWERKEN MOETEN NATUURONTWIKKELING VAN DE DURME IN EEN STROOMVERSNELLING BRENGEN

Oorspronkelijk was de Durme een machtige rivier. Haar stroomgebied omvatte het volledige noorden van Oost-Vlaanderen en een belangrijk deel van het noorden van West-Vlaanderen..



<http://trobken.weebly.com/durme.html>

Ze werd gevormd uit twee beken : de Kale die ontsprong in de buurt van Beernem en de Poekebeek, met haar bron in Tielst. Deze beken vloeiden samen in Vinderhoute. De rivier meanderde in Oostelijke richting en zorgde voor de waterafvoer van het Meetjesland, de streek boven Gent en het Waasland.

Oorspronkelijk was ze een neerslagrivier zonder getijden. Natuurlijke gebeurtenissen en menselijke handelingen hadden een dramatisch effect op de rivier. Na de uitdieping van de Honte ontstond de Westerschelde en nam de getijdenwerking steeds meer toe. Na enkele belangrijke overstromingen in de 13e eeuw nam de Schelde een deel van de Durmebedding in en kwam de monding van de Durme in Tielrode te liggen. Merkwaardig genoeg mondt de Durme tegen de stroomrichting van de Schelde uit in deze stroom .

De mens had echter een nog belangrijker invloed op de Durme. De bovenloop van de Durme werd al in de middeleeuwen gekanaliseerd. Door het graven van de Sassevaart in 1547 en het kanaal Gent Terneuzen tussen 1823 en 1827 werd de Durme volledig afgesneden van haar bovenloop. Door het gebrek aan debiet, nam de verzanding van haar benedenloop toe. Toch werd de scheepvaart steeds belangrijker. De omvang van

de schepen werd groter en om de scheepvaart te vergemakkelijken volgden er rechte trekkingen en baggerwerken in zowel de Durme als de Schelde. Deze ingrepen en de toenemende getijdenwerking versterkten de verzanding, verhoogden het risico op grote overstromingen en waren nefast voor de natuurwaarden . Na een overstroming in de stadskern van Lokeren, werd besloten om door een dam op de Durme de stad te vrijwaren. Hiermee werd de verzanding in de benedenloop nog verder versterkt. Zolang er nog scheepvaart was , werd de Durme zeer regelmatig uitgebaggerd. In de jaren zeventig verloor de binnenscheepvaart veel belang en zette de overheid veel meer middelen in om het wegtransport te verbeteren. De baggerwerken op de Durme stopten, en de verzanding deed haar werk. Het waterbergend vermogen van de Durme nam af en dit leidde opnieuw tot wateroverlast langsheen deze rivier.

Wase politici –zoals Jos de Meyer- ijverden jarenlang voor onderhoudsbaggerwerken op de Durme. Hun vraag naar baggerwerken bleef lange tijd onbeantwoord. Enerzijds omdat deze werken veel zouden kosten en anderzijds omdat het slib in de rivier ernstig verontreinigd was.

De herziening van het Sigmaphan luidt echter een nieuw tijdperk in. De overheid wenst zowel de vei-



ligheid als de natuurlijkheid van de rivier te verhogen. Waterwegen en Zeekanaal NV (W&Z) heeft een duurzaam rivierherstelplan uitgewerkt. Dat plan bestaat uit een reeks maatregelen maar kort gezegd moet het plan de Durmevallei tegen overstromingen beschermen en de natuurwaarden versterken.

Naar aanleiding van overstromingen in november 2010 voerde Waterwegen en Zeekanaal NV - in samenspraak met de gemeenten Lokeren, Zele en Waasmunster - al een noodruiming uit. Daarbij werd tussen de Mirabrug en de dam in Lokeren plantengroei in de bedding verwijderd en 40.000 m³ slib geruimd. Met deze werken wou men het functioneren van de polderuitlaten garanderen en bijkomende berging creëren om de erosie van de rivierbedding bij eb te vergroten maar ook om natte estuariene natuur te ontwikkelen.

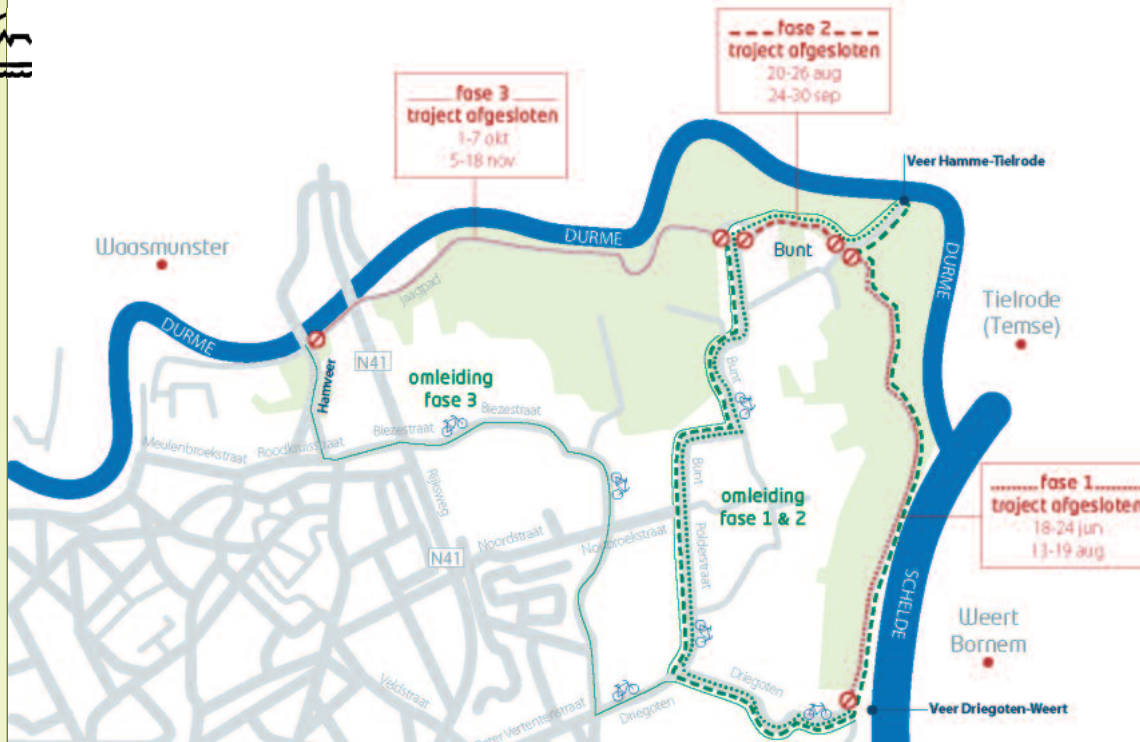
Dit jaar wordt via structurele onderhoudsbaggerwerkende geul in het afwaartse deel van de Durme verruimd. Dat is nodig om te voorkomen dat het

afwateringsprobleem zich telkens verschuift naar een gedeelte dat nog niet werd geruimd. Minister Crevits trekt hiervoor 4,5 miljoen euro uit.

Deze tweede fase van de onderhoudsbaggerwerken op de Durme omvat de ruiming van ca. 400.000 m³ zand uit de bedding ter hoogte van de gemeenten Hamme, Temse en Waasmunster. De baggerspecie zal worden ontwaterd en in afwachting van toepassing, in dijkwerken gestockeerd worden. Dit gebeurt binnen de contouren van de Sigmaprojecten Bunt te Hamme, Klein Broek te Temse, Groot Broek te Temse en Waasmunster op percelen die door onteigening al verworven zijn. De plantengroei op deze terreinen is ondertussen al verwijderd.

Volgens de planning zullen de voorbereidende grondwerken, welke het meest zichtbaar zijn, afgerond zijn voor de zomervakantie. Vanaf dat ogenblik tot de jaarwisseling zullen enkel de onderhoudsbaggerwerken zelf en de lagunering van de specie plaatsvinden. De hinder hiervan is zeer





klein aangezien deze werken zich concentreren op de waterweg. In de zandstock beperkt de activiteit zich dan tot het uitspreiden van het zand.

De planning van de werken op het grondgebied van de gemeenten Temse en Waasmunster is nog niet in detail uitgewerkt. Afhankelijk van het bekomen van de nodige machtigingen wordt in het najaar van 2012 reeds plantengroei verwijderd. Het gebaggerde zand zal maximaal worden hergebruikt bij dijkwerken: enerzijds wordt de afvoer en berging van baggerspecie drastisch ingeperkt en anderzijds wordt de noodzaak tot aanvoer van grond voor de dijkwerken tot een minimum herleid.

Een nieuw pompgebied moet aanzanding vertragen en vismigratie mogelijk maken.

Waterwegen en Zeekanaal NV kreeg ook een stedenbouwkundige vergunning om een pompgebied op de dam in Lokeren te bouwen.

De dam zorgt immers voor een totale afscheiding tussen de Tijdurme aan de oostkant en de Kanaaldurme aan de westkant; dit leidt tot volgende problemen:

- De aanslibbing van de Tijdurme door gebrek aan doorstroming;
- Een gebrek aan vismigratiemogelijkheden ter hoogte van de dam;
- Risico op wateroverlast in het pand Kanaaldurme (door o.a. lozingen vanuit polders).

Het pompgebied bestaat uit twee vijzels (een vijzel van 2,5 m³/s en een vijzel van 5 m³/s) en kan zo een debiet van 2,5 tot 7,5 m³/s verpompen van de Kanaaldurme naar de Tijdurme. De motoren van de vijzels worden opgesteld in een pomphuis. Naast de kleinste vijzel wordt een aalgoot gebouwd: een betonnen buis met een bodembekleding van borstels of matten, waarlangs de aaltjes kunnen migreren richting Zeeschelde.

De functies van de constructie zijn dan ook als volgt samen te vatten:

- Tegengaan van aanslibbing in de Tijdurme door een bovendebiet te leveren;
- Vismigratie van Tijdurme richting Kanaaldurme en omgekeerd mogelijk maken;
- De Kanaaldurme ontlasten bij wassen die niet samenvallen bij stormtij (gemiddeld eens in de 2 à 5 jaar)

Bijkomende maatregelen zorgen voor nog meer natuur.

Via gecontroleerde overstromingsgebieden met gereduceerd getij (GGG's) en ontpoldering, wenst de overheid opnieuw getijdennatuur in de Durmevallei te stimuleren. Daarnaast hoopt men via vernatting opnieuw soortenrijke meersen (waterrijke landschappen) te ontwikkelen. Daarnaast wordt de Koolputtensite heringericht. Deze plek krijgt een toeristisch-recreatieve bestemming als

toegangspoort tot de Durmevallei. Hoe de site er precies uit zal zien, ligt nog niet vast.

Recreatie en Toerisme profiteren ongetwijfeld mee.

Burgemeester Luc De Ryck heeft in december 2007 een schrijven gericht aan het bestuur van Waterwegen en Zeekanaal NV m.b.t. de bevaarbaarheid van de Durme. Hij verwoordde daarin zijn bekommernis omtrent de toenemende onbevaarbaarheid van deze bijrivier van de Schelde en drong aan op baggerwerken. De Ryck wees er op dat de Durme een bijzonder mooi natuurlijk kader vormt, geschikt voor toerisme en recreatie.

Burgemeester De Ryck omschreef het waarom van zijn schrijven: "Al verscheidene jaren organiseert het gemeentebestuur boottochten, met als koninginnestuk 'Temse door de bril van Schelde en Durme'. De Durme wordt dan bevaren van de Schelde tot de viaduct over de N41 Elversele - Hamme. Telkenmale zijn alle beschikbare plaatsen volledig ingenomen. De tocht vormt voor alle deelnemers een ware revelatie." Met de werken die nu op stapel staan, zal de veiligheid, de natuurlijkheid en de recreatie op de Durme er ongetwijfeld sterk op vooruit gaan.

Meer info :

www.sigmaplan.be/nl/projectgebieden/durmevallei
www.abllo.be/pdf2/milieu/Sigmaplan_Schelde_Durme_201012.pdf



POLDERS OP 30 METER BOVEN DE ZEESPIEGEL ? DAT KAN ALLEEN MAAR IN BELGIË.

Begin maart ontvingen honderden niets vermoedende burgers voor de allereerste keer een aanslagbiljet "Polderbelasting van de Polder Schelde Durme Oost". Zeer veel van deze mensen wonen op de Wase cuesta op een hoogte van 10 tot 30 meter boven de zeespiegel en vroegen zich terecht af waarom zij nu plots polderbelasting zouden moeten betalen. Volgens artikel 1 van de wet van 3 juni 1957 bestaat de taak van de polders er immers in de ingedijkte gronden die op zee en de aan het getij onderhevige waterlopen zijn veroverd, in stand te houden, droog te leggen en

te bevoeien. Artikel 1 omvat dus ook de definitie van een polder : een ingedijkt grond die op zee en de aan het getij onderhevige waterlopen is veroverd. Het is duidelijk dat gronden die hoger gelegen zijn dan de dijkkruijn per definitie geen polders en dus ook niet "ingeland" zijn.

Navraag bij de provincie Oost-Vlaanderen, bij het bestuur van de Polder Schelde Durme Oost, bij minister Crevits en bij minister Schauvlieghe leverde volgende antwoorden op.

De nieuwe polder Schelde Durme Oost vormt een samensmelting van 6 bestaande polders, met name: de polders Durme Noord-Oost, Durme Noord-West, Durme Zuid-Oost, Hamme-Moerzeke, Grembergen en Sint-Onolfs. Daarnaast omvat de nieuwe polder gebieden die vroeger geen polder waren. De questa van Waasmunster met o.a. de kernen van Waasmunster, Sombeke, Elversele, Appelsvoorde en een deel van Tielrode wordt opgenomen in het poldergebied. Er gebeurden ook enkele kleine aanpassingen aan de grenzen van de bestaande polders die in de fusie werden opgenomen. De oppervlakte van de nieuwe polder bedraagt 8 777 ha.

Op 7 mei 2008 heeft de toenmalige minister van Openbare Werken, Energie, Leefmilieu en Natuur, mevrouw Hilde Crevits gevraagd aan de gouverneur van de provincie Oost-Vlaanderen om een openbaar onderzoek te organiseren voor de fusie en grensaanpassing die geleid heeft tot de Polder Schelde Durme Oost.

Tijdens dit openbaar onderzoek in verschillende gemeenten werd slechts één enkel bezwaarschrift ingediend. Dat ene bezwaarschrift was overigens afkomstig van iemand die zeer vertrouwd is met de polderbesturen. De Deputatie, die in dergelijke dossiers een advies kan geven aan de minister, heeft toen met uitgebreide motivatie gevraagd aan de minister om enkel een fusie door te voeren van de bestaande polderbesturen, zonder gebiedsuitbreiding. Ook Temse heeft toen een negatief advies gegeven. De minister heeft deze adviezen helaas naast zich neer gelegd.

De minister motiveert haar beslissing door te stellen dat er bij de reorganisatie van polders en wateringingen in Vlaanderen naar gestreefd wordt om logische, op het watersysteem afgestemde grenzen af te bakenen. Het aantal kleine polders



en wateringen wordt vermindert door afschaffingen of fusies, om te komen tot een beperkter aantal grotere besturen die efficiënter kunnen werken. De fusie van de zes bestaande polders tot de Polder Schelde Durme Oost is gepaard gegaan met een gebiedsuitbreiding, waarbij de omschrijving van de fusiepolder werd afgestemd op de deelbekkengrens. Het deelbekken wordt gezien als het niveau dat het meest geschikt is om een integraal lokaal waterbeleid te voeren, in een samenwerking van Vlaamse waterbeheerders, provincies, gemeenten en polders en wateringen.

Door de beslissing van minister Crevits werden honderden huisgezinnen in één klap "ingelände van de polder" ook al wonen ze hoog boven de zeespiegel en vallen ze volgens de definitie van de polder in artikel 1 van de polderwet helemaal niet in de polder. Deze mensen hoeven geen overstroming door Schelde of Durme te vrezen. De uitbreiding van de polder Schelde Durme Oost is in vele ogen een onredelijke en onrechtvaardige manier om de werking van de polder ten behoeve van de echte ingeländen in overstroombare gebieden extra te financieren. Het argument als zouden de burgers die buiten de overstroombare poldergebieden wonen, mee verantwoordelijk zijn voor de hogere kosten voor het integrale waterbeheer voor de polderbesturen in de overstroombare gebieden is een drogreden die bovendien niet consequent wordt toegepast. Aangrenzende polders werden immers niet uitgebreid met gebieden buiten de werkelijke poldergrenzen welke afwateren naar de polders. Volgens een groot aantal mensen is de beslissing daarom niet alleen onredelijk, ondemocratisch, maar eveneens onwettelijk aangezien het gelijkheidsbeginsel geschaad zou zijn. Indien de motivering van de minister consequent gevolgd zou worden, zou gans Vlaanderen in poldergebied liggen.

Op 19 december 2008 werd het besluit tot oprichting van de Polder Schelde Durme Oost goedgekeurd door de Vlaamse Regering. Een eerste algemene vergadering, waarop het huishoudelijk reglement werd vastgesteld, werd samengeroepen op 29 juni 2010. Het reglement werd op 3 september 2010 gepubliceerd in het Belgisch Staatsblad. Op de tweede algemene vergadering van 27 oktober 2010 werd het bestuur gekozen, in januari 2011 ging de fusiepolder van start.

Om hun taken in het integraal waterbeheer uit te voeren en hun werking te financieren hebben polders de grondwettelijke bevoegdheid om polderbelastingen te innen. De polderbelasting wordt geheven op basis van de oppervlakte grond die men inneemt in het werkingsgebied van de polder, vermenigvuldigd met de aanslagvoet per hectare.

Op basis van deze berekening zouden de kleine ingeländen zeer kleine bedragen moeten betalen die de kosten om het aanslagbiljet op te stellen en te versturen niet eens dekken. Daarom mag in het huishoudelijk reglement een minimumbelasting worden voorzien die de helft bedraagt van de gewone aanslagvoet per hectare. De polder heeft deze minimumbelasting opgenomen in artikel 34 van het huishoudelijk reglement en mag dus een belasting van 10 euro, zijnde de helft van de aanslagvoet van 20 euro, heffen voor de kleine eigendommen.

De 10 Euro minimumbelasting vindt uiteraard weinig genade bij de mensen die een klein perceel bezitten. Iemand met een perceel van 250 m² moet maar relatief eventjes 20 keer meer per hectare betalen dan iemand die 1 hectare bezit. Als de bedragen die zeer kleine ingeländen - wat zeer veel van de mensen in de uitbreiding per definitie zelfs niet eens zijn - zo klein zijn dat ze de kosten voor het opstellen en versturen van het aanslagbiljet niet eens zouden dekken, is het veel logischer dat men van deze mensen geen belasting eist omdat de impact die deze mensen op de waterhuishouding hebben zo klein is, dat het onverantwoord is om ze een belasting op te leggen die irrelevant hoog is ten opzichte van die impact.

Komt daarbij dat men minimum 3 hectare grond moet bezitten om een stem te hebben in de algemene vergadering van de Polder; Met andere woorden, men mag wel betalen, maar heeft geen recht van inspraak. Tenzij men zich verenigt in een groep van eigenaars die samen minimum 3 hectare grond bezitten.

Mensen die voor de eerste keer een aanslagbiljet voor de polderbelasting hebben ontvangen maken ook bezwaar omdat op de keerzijde van het document wordt verwezen naar artikel 4 van het huishoudelijk reglement dat vermeldt dat de legger van de in de polder gelegen erven jaarlijks herzien wordt. Gedurende de maanden januari en februari ligt deze na afspraak ter inzage van de maatschap-

pelijke zetel van de polder en bestaat het recht van inzage en van aantekening van bezwaar tegen de in de legger voorkomende gegevens.

Het aanslagbiljet is evenwel verstuurd na de periode van inzage. Het aanslagbiljet vermeldt eveneens " Door problemen i.v.m. de goedkeuring van de aanslagvoet kan de polderbelasting voor het dienstjaar 2011 pas in 2012 worden geheven. Hierdoor zal u in 2012 twee aanslagbiljetten ontvangen, nl. dit aanslagbiljet voor de belastingen van dienstjaar 2011 en eind 2012 een aanslagbiljet voor het dienstjaar 2012." Deze heffingen zijn volgens heel wat mensen onwettig, omdat de betrokkenen geenszins recht van inzage hebben gekregen.

Volgens de provincie is het in deze opstartfase van de fusiepolder het inderdaad wel belangrijk de ingelanden gedegen te informeren en duidelijke uitleg te verschaffen, te meer omdat het voor een deel van de ingelanden de eerste keer is dat zij met een aanslagbiljet voor polderbelasting geconfronteerd worden. De provincie merkt verder op dat de wetgeving op de polders dateert van 1957 en is – alleen al omwille van dat stemrecht dat aan grondeigendom gekoppeld is - dringend aan herziening toe. Meer info over het standpunt van de provincie daarover vindt u op www.oost-vlaanderen.be/public/wonen_milieu/water/reorganisatie_polders/polders_nieuwe_stijl/index.cfm

Volgens de gemeente Temse is er inderdaad een probleem met de aanslagbiljetten en zullen alle mensen die de polderbelasting niet betalen een nieuw aanslagbiljet, met alle vereiste informatie ontvangen.

Bezwaren

Bezwaren tegen deze belasting kunnen bij de bestendige deputatie gebracht worden binnen de drie maanden na ontvangst van het aanslagbiljet, in de vormen en onder de voorwaarden bepaald bij de wet van 22 juni 1865 betreffende de bewaren in zake directe belastingen.

Het bezwaar moet dus schriftelijk worden ingediend, met reden omkleed zijn en overhandigd of per post verzonden worden binnen de drie maanden na afgifte van het aanslagbiljet. Voor alle duidelijkheid dienen te worden vermeld: naam van de polder, het belastingjaar en het kohierartikel. Bezwaar dient te gebeuren bij de Bestendige Deputatie van de Provincie Oost-Vlaanderen,

Gouvernementstraat 1 te 9000 Gent. Het indienen van een bezwaarschrift ontslaat de belastingplichtige niet van betaling binnen de gestelde termijn van 2 maanden.



Voor verder informatie kan u ook terecht bij de polder poldersdo@skynet.be of op 052/412599.

BASISSCHOOL BERKENBOOM UIT SINT-NIKLAAS HELPT DE PADDEN!

De leerlingen van basisschool Berkenboom uit de Ankerstraat in Sint Niklaas hebben dit jaar als jaarthema 'Op pad in de natuur'. Alle klassen kwamen in het najaar op bezoek in het Molsbroek en ook op school leerden de kinderen van alles over de wrattige paddenvriendjes.

Bovendien zamelt de school een heel jaar centjes in voor de padden in het Molsbroek! Met dat geld zal op de hoek van de Waasmunsterbaan en de Groenstraat in Lokeren een betere en duurzamere geleidingswand voor padden worden aangeschaft. Zo kunnen we de padden van het Molsbroek beter beschermen.

In februari werden er op de school soepzakketten verkocht ten voordele van de padden. Met de groenten uit zo'n pakket kon je in één, twee, drie een heerlijke soep toveren. En of dat smaakte! Daarnaast organiseerde de ouderraad van de Berkenboom op zondag 4 maart een leuke wandeltocht langs het Molsbroek. Ambiance was er zeker, de winnaar van de zoektocht ging bovendien met een weekendje Ardennen voor 12 personen naar huis.

Ben je benieuwd hoeveel centjes deze leuke acties hebben opgebracht? Wij ook! Op het schoolfeest op 9 juni mag vzw Durme in naam van de padden een cheque in ontvangst gaan nemen met de slot-som van de sponsoractie.

www.berkenboommanker.be
Leen De Laender





'GROENE FIETSER' VAN 77 BLIJFT STRIJDEN VOOR BEHOUD DOEL

Fons Mees vraagt al 48 jaar fietsverbinding over Schelde.

Zevenenzeventig jaar is hij ondertussen, Groene Fietser Fons Mees uit Kapellen, en al 48 jaar ijvert hij voor een **fietsverbinding van west naar oost over of onder de Schelde. Sinds zes jaar onderneemt hij ook elk jaar een grote fietstocht voor het behoud van het havendorp Doel.**

De eerste keer reed Fons naar Santiago de Compostela. De jaren daarop volgden fietstochten door Vlaanderen waarbij hij zo'n twintig dagen onderweg was. Op een van zijn tochten werd Fons zelfs ontvangen in het Vlaams Parlement.

Nu zal de Groene Fietser, zoals hij zich noemt, gedurende de maanden mei, juni, juli en augustus elke zaterdag om 10Uur aan het Antwerpse stadhuis vertrekken voor een fietstocht door het Antwerpse havengebied.

'Ik zal vaak in het gezelschap zijn van fietsers van de

Bond Beter Leefmilieu, van de Fietsersbond en van Red de Voorkempen, maar iedereen is welkom om mee te fietsen', vertelt hij. Fons Mees is ervan overtuigd dat Doel duurzaam kan heropgebouwd worden en een uitstekend rustpunt kan zijn in het Antwerpse havengebied.

Met zijn fietstochten zet Fons Mees ook in de verf dat hij al sinds 1964 ijvert voor een fietsverbinding tussen oost en west over de Schelde. 'Ik zou graag een snelfietspad zien van het station van Brecht via Kalmthout, Stabroek, Lillo-Fort richting Doel en Liefkenshoek. Voor een fietskoker in de Tijlmanstunnel destijds en later in de Liefkenshoek spoortunnel bleek geen geld te zijn. Een oplossing zou zijn om de veerdienst tussen Lillo en Doel het hele jaar door én dagelijks te laten varen', stelt de Groene Fietser. Momenteel vaart er van april tot september tijdens het weekend een veerboot. 'De veerdienst vaart tijdens het lente- en zomerseizoen ten behoeve van de toeristen. Het hele jaar door de veerdienst laten varen is onrealistisch en kost zeer veel geld. We hebben de veerdienst ooit in de winter laten varen, maar de realiteit was dat er nauwelijks mensen waren die er gebruik van maakten', stelt Jacques D'Havé, administrateur-generaal van het Agentschap voor Maritieme Dienstverlening en Kust. Fons Mees zal tijdens zijn tochten ook rijden ten voordele van Kom Op Tegen Kanker. 'Binnenkort wordt opnieuw de actie '1000 kilometer tegen kanker' georganiseerd. Ik zal alles bij elkaar ook duizend kilometer gereden hebben.'

uit *Het Nieuwsblad 4 mei -2012*

ABLLO vzw

Overhandiging van tekening aan Minister Pede op 3 juni 1987



REEDS 25 JAAR GELEDEN: EERSTE SPADESTEEK LIEFKENSHOECTUNNEL

Het Ring-comité gaf bij de eerste spadesteek van de Liefkenshoektunnel op 3 juni 1987 een tekening (zie illustratie hieronder) af als protest tegen de mogelijke aanleg van de Wase Grote Ring. Dhr Jean Pede, Minister van Binnenlandse aangelegenheden en Ruimtelijke ordening, nam het werk getekend door Haasdonkenaar Alfons Van Meirvenne in ontvangst. De **Vlaamse** Minister Pede was verantwoordelijk voor het afleveren van een bouwvergunning. De Wase Grote Ring R2 zou het dan nog groene Waasland doorkerven.

Op de foto van pagina 10 overhandigen 2 leden van het Haasdonkse Ringcomité (Veerle Waterschoot en Gilbert Cant) de tekening aan Minister Pede.

Tussen Minister Pede en Veerle Waterschoot kijkt **Fons Mees** aandachtig toe. Fons Mees was toen, samen met mensen van Stabroek en Berendrecht, aan het strijden tegen de aanleg van een autosnelweg op



de Rechteroever en tegen de teoogang van Stabroek en Berendrecht. En deze strijd duurt voort: naast Doel zijn er nu ook nog de gehuchten **Ouden Doel en Rapenburg** bijgekomen op de lijst. Wanneer houdt dat op??

De eerste spadesteek voor de Liefkenshoektunnel werd uitgevoerd door de Minister van Openbare Werken Louis Olivier in 't bijzijn van Burgemeester Marcel Van der Aa op 3 juni 1987. De derde ondergrondse verbinding voor voertuigen tussen de linker- en rechteroever **zou** van groot belang worden voor onze streek. De woonkern van Doel (?), Kieldrecht, Verrebroek en Kallo **zou** door de ontsluiting opnieuw beter in aanmerking komen als woongemeente, voor werknemers van bedrijven in het haven- en industriegebied. Minister van verkeer, Herman De Croo, besliste om geen spookkoker te voorzien. Die is ondertussen wel in opbouw.

Op de foto op pagina 12, zijn een aantal beleidsverantwoordelijken en ambtenaren uit die tijd te herkennen.





Eerste spadesteek Liefkenshoektunnel op 3 juni 1987
Welke beleidsverantwoordelijken en ambtenaren uit die tijd te herken je?

Onderstaande postkaart werd op 3 juni 1987 door mensen van Stabroek en Berendrecht afgegeven als protest tegen de aanleg van de "Zoomse Weg" en tegen de uitbreiding van de haven omdat dit een bedreiging was voor de dorpen Stabroek en Berendrecht. De overheid wilde de Liefkenshoektunnel en de haven verbinden met de autosnelweg A58 in Nederland. Die Zoomse verbindingsweg is er wel gekomen. Na de afbraakpolitiek op de rechteroever, begon ook de afbaak op Linkeroever.



Ringcomité



2DE TUNNELCONGRES MET VERNIEUWDE INZICHTEN, OOK VOOR HET WAASLAND!



**OVERKAPTE
STADSSNELWEGEN ZIJN
DE TOEKOMST**

TUNNELCONGRES 2 *Massatransport, stadsontwikkeling
en gezondheid in een groeiend Antwerpen*

Woensdag 7 maart 2012
Provinciehuis Antwerpen (Koningin Elisabethlei 22)

Vanuit de haven komt met de regelmaat van de klok de roep om een extra (rechtstreekse) verbinding van de E17 naar de Liefkenshoektunnel en naar de haven aan te leggen.

Een rechtstreekse verbinding met de E17??

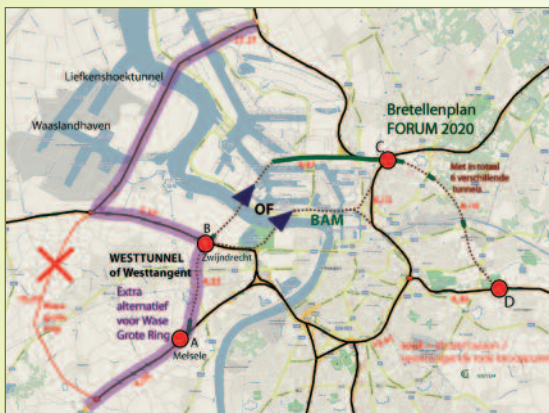
Ja, dat kan **maar enkel indien dit gebeurt op de juiste plaats en op juiste manier en met de nieuwste technologie.**

1) Op de juist plaats: via het Meccanotracé :

De afstand tussen de E17 en A34 op dat tracé bedraagt amper 4 km; via het Grote Ring tracé: 10 km!

De route van de E17 naar Liefkenshoektunnel via het Meccanotracé bedraagt ongeveer 4 km meer dan via het Grote Ring tracé, maar is 5 km korter dan via Antwerpen LO.

De afslag naar de Meccanotunnels op E17 kan beginnen iets voorbij de huidige afrit Haasdonk, zodat er een duidelijk alternatief bestaat voor de huidige files op de E17 richting Antwerpen.



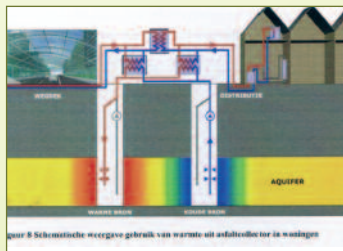
landschap boven de Craeybeckxtunnel

2) Op de juiste manier!

Een autosnelweg een 2-tal meter boven maaiveld over een lengte van 10 km (Grote Ring), langs bosgebied, woonzones, een oud fort, door een poldergebied kan hier perfect worden vervangen door een korter tracé (4 km; Meccanotracé), met een tunnel van **2,7 km**. Geen quasi extra hinder voor natuur, landbouw, bewoning, ... (behalve tijdens de bouwperiode). Als de tunnel klaar is, wordt het landschap bovengronds hersteld en is geen enkele hinder.

3) Met nieuwe technologie

Warmteherwinning uit de Meccanotunnel. Op het tunnelcongres van stRaten generaal hebben 2 Nederlandse bedrijven de mogelijkheden voorgesteld om de afvalwarmte uit de tunnels (afvalwarmte van de motoren van de auto's) te gebruiken om huizen te verwarmen, of om serres te verwarmen. **En dit is één van de voorwaarden om een glastuinbouwzone op die plaats te kunnen verantwoorden.**



*Later komen we hierop terug.
Meer info op:
www.ademloos.be
Zoek:
tunnelcongres.*

ABLLO vzw



MER ONDERZOEKT ACHT ALTERNATIEVEN VOOR OOSTERWHEEL

Het departement Leefmilieu gaat via een nieuw plan-milieueffectrapport (plan-MER) acht alternatieven onderzoeken voor de realisatie van de Oosterweelverbinding. Naast het door de Vlaamse regering goedgekeurde tracé [het zogeheten **Bam-tracé**] wordt ook het zogeheten Meccanotracé van de actiegroep stRaten-generaal onderzocht. De Vlaamse regering hoopt dat het plan-MER tegen het einde van dit jaar rond is. Voor dat plan-MER liepen 129 reacties binnen. De administratie weerhield er acht. *Om tijd te winnen, gaf de regering eerder deze week het consortium Rots de opdracht om de goedgekeurde Oosterweelplannen voor de rechteroever volledig uit te tekenen. Bij een negatief MER wordt deze procedure stopgezet.*

Hiermee kunnen wij helemaal NIET akkoord gaan. Als men het **MER-onderzoek au serieux** neemt, kan men nu toch geen geld steken in een project dat misschien wordt "afgekeurd" of als minderwaardig gekenmerkt..

Ook de Wase Grote Ring zit erbij als te onderzoeken alternatief. Wij hebben daar geen probleem mee, op voorwaarde dat ook daarvoor het ondergronds tracé mee wordt onderzocht.

Als het onderzoek **ernstig** verloopt, zou toch de "beste" oplossing moeten komen "bovendrijven".

reactie van stRaten-generaal

Manu Claeys van de actiegroep stRaten-generaal reageert verheugd op de beslissing van de dienst MER van de Vlaamse overheid om maar liefst acht alternatieven voor de Oosterweelverbinding te onderzoeken, in het kader van de opmaak van een nieuw plan-milieueffectenrapport (plan-MER).

"Dit wijst erop dat de dienst MER een degelijk werkstuk wil afleveren", vindt Claeys, die ervan overtuigd is dat het door hem voorgestelde Meccanotracé als beste alternatief naar voren zal komen.

Beoordeeld op eigen randvoorwaarden

Claeys vindt het vooral belangrijk dat de dienst MER expliciet verklaart dat het Meccanotracé zal beoordeeld worden op de eigen randvoorwaarden van stRaten-generaal, en niet die van de Vlaamse regering. Ook het feit dat een van de vijf nieuwe alternatieven een herwerking blijkt van een oud stRaten-generaalplan stemt Claeys tot tevredenheid.

Overkappen van de Ring

Het [gedeeltelijk] overkappen van de huidige Antwerpse ring wordt eveneens voor het eerst in het onderzoek opgenomen. "Hoewel het nog niet als onderscheidend tussen de verschillende alternatieven wordt meegenomen, is dat toch een belangrijke stap", aldus Claeys nog.

Tot slot laat Claeys nog weten dat stRaten-generaal nu zeker een formele klacht zal indienen bij de Europese Commissie rond de bouw van een gevangenis op het Meccanotracé in Beveren.

Bron: Belga

ABLLO vzw

Zie ook de webstek : www.abllo.be klik dan op **kalender**

C.V.N. wandelingen : De deelname is gratis. Iedereen is van harte welkom.

De wandelingen duren tussen de 2 en 3 uur.

*L = Laarzen gewenst, zeker bij vochtig weer. * = Geschikt voor wagentjes.*

ALLE ACTIVITEITEN ZIJN TOEGANKELIJK VOOR IEDEREEN!!

Zaterdag 2 en zondag 3 juni

Velt ecotuindagen De Klinge

Bij Guido en Francine Schelfhout van 10:00 tot 18:00, Hogenakkerstraat 28, 9170 De Klinge

In deze 400 m2 grote dorpstuin vind je een zeer verzorgde moestuin met courante en minder courante groenten. De eigenaar is erg trots op zijn tomaten, courgettes en paprika's die hij succesvol kweekt uit eigen zaden. De siertuin focust op bijvriendelijke planten. In de bijenhel heerst grote bedrijvigheid. In het dozijn hoogstamfruitbomen en de vele klimplanten krioelt het van de vogels die vanuit een intiem zithoekje kunnen bekeken worden. Kippen en konijnen verwerken de tuin- en keukenresten. Zonnepanelen zorgen voor energie voor de knusse woning. Gratis

Zaterdag 2 juni

Natuurpunt Zuid-Waasland

Ringtocht met de fiets te Belsele

Afspraak: om 14u aan de sporthal 'De Klavers' te Belsele. Ringen van ooievaars te Daknam i.s.m. de brandweer. Afspraak: om 11u aan de parking van het voetbalstation

Zondag 3 juni

Vzw Durme + CVN Wandeling in de Linie

De Liniewegel te Eksaarde is voor veel Lokeraars het mooiste wandel- en fietspad door onze open ruimte. Ten noorden van het wandelpad strekt zich een uitzonderlijk natuurgebied uit: een lappendeken van bossen, moerassen, weiden al dan niet afgezoomd met oude knotwilgen, akkers, houtkanten, rietveldjes, oude turfputten en vijvers. Vandaag neemt conservator Geert Braem je mee door dit gebied. Afspraak: 14 uur, hoofdkerk Eksaarde. Meebrengen: laarzen bij regenweer. Meer info: Geert Braem, 09 348 47 78.

Vzw Durme + CVN

Wandeling in het Molsbroek

Een ervaren CVN-gids neemt je mee op een boeiende



wandeling rondom het natuureservaat Molsbroek. Afspraak: 14.30 uur in het bezoekerscentrum Molsbroek. Info: Michaël Crapoen, 09 348 30 20 of bij conservator André Verstraeten, 09 348 18 59.

CVN Drie Beken,

14u00 Hoek Pismolenstraat-Kerkstraat, Bazel. L/*

Vriendenkring Panneweel

Openschuurdag in het Naturhuis Panneweel

Krekeldijk 2 te Meerdonk. De schuur is geopend van 14 uur tot 17 uur. Een namiddag in het teken van planten langs dijk en plas. Je kan ook deelnemen aan een van onze kleine en gezinsvriendelijke activiteiten. In de namiddag start er ook een begeleide wandeling in de omgeving.

Info: Bert Raets bert@panneweel.be of 03 777 04 02

Vogelbescherming Vlaanderen Leven in 't stad:

Vertrek: Gent - Stadhuis, Botermarkt 1

Uur: 10u00 tot 12u00

In het Vlaamse landschap is nog maar weinig ruimte over voor de natuur. Toch vind je zelfs in steden de opportuniteit om fauna en flora kansen te bieden. Tijdens een stadsroute waarin deze mogelijkheden behandeld worden, kan men ontdekken hoe kleine aanpassingen uitgevoerd kunnen worden om een 'groenere' stad te ontwikkelen. Info bij 03 296 26 80

Velt Ecotuindagen Sint Niklaas

Bij André en Els Verfaillie Fischer van 10:00 tot 18:00, Hoogstraat 88, 9100 Sint Niklaas

Grote landschappelijke tuin van 0,5 hectare met schapenweide, moestuin, klein fruit en hoogstamfruitbomen. Rijen knotwilgen begrenzen de tuin. De zuidelijk gelegen kruidtuin heeft rechthoekige kruidenbedden, de achtertuin heeft ronde vormen. Een groot deel van het gras wordt niet gemaaid en kan uitbundig zijn gang gaan. Tussen de knotwilgen op de perceelgrens zijn houtwalleltjes gemaakt. De tuin kijkt uit op het landschap achteraan. Naast de vijver voor de ganzen ligt een bosje. Er zijn wandelpaden die uitnodigen om op ontdekkingstocht te gaan.





Al het afval wordt in de tuin verwerkt, kippen en eenden steken een handje toe. Afvalwater wordt ecologisch gezuiverd, er is een zonneboiler en een speksteenkachel om water en de woning te verwarmen. Een aangebouwde verandaserra recupereert zoveel mogelijk warmte in de tussenseizoenen en wordt verder gebruikt voor de opkweek van jonge planten voor de moestuin. Regenwater wordt opgevangen voor besproeiing, de wasmachine en het toilet.

Fietslus georganiseerd door Vlaco/compostmeesters. Vrij vertrek. Rondleidingen. Demo composteren. Demo "vuur maken" met firesteel, vuursteen en vuurboog. Demo touw maken van brandnetels. Demo vlechten met wilgentenen. Duurzame en fairtrade catering. Prijsinfo: gratis

Maandag 4 juni

Hortus Ter Saksen+ Wase Imkers

Bij de bij, interactieve lezing over bijen.

Einstein zei: 'Wanneer de laatste bij sterft, heeft de mens nog vier jaar te leven.' Klopt dit? Is er reden om aan te nemen dat de bij met uitsterven bedreigd is? Wist je trouwens dat imker het tweede oudste beroep ter wereld is? Hoeveel imkers zijn er in Vlaanderen? En wat is nu eigenlijk het verschil tussen een bij en een wesp?

Antwoord op deze - en vele andere - vragen krijg je van een gepassioneerd imker. Tijdens de aanstekelijke lezing krijg je de mogelijkheid om in de reuzengrote bijenkorf van Hof ter Saksen te stappen.

Organisatie: Vormingplus Waas-en-Dender i.s.m. Wase Imkersbond en groendienst Beveren
Lesgever: Willy Devriese. Van 19.30 - 22 uur in hoevegebouw Hof ter Saksen.

Inschrijven met code 12 06 04A tot 24 mei 2012 op T 03 775 44 84 van Vormingplus Waas-en-Dender. Betaling zo snel mogelijk na inschrijving op BE 05 0014-0186-1275. Deelname: 8 euro (met korting: 4 euro)

Vrijdag 8 juni

Ons Streven Durmetuin

Deze wandeling biedt de unieke kans om de Durmetuin te bezoeken onder begeleiding van bewoner en bezieler van dit domein Christian Wittebroodt, om 19.15u
Afspraakplaats: Durmeveer, Sint-Jozefstraat Tielrode (Temse)

Zaterdag 09 juni

Natuurpunt Scousele Op zoek naar libellen

Zowel de waterpartijen van het Gelaagpark als de waterplas van Roomkouter-zuid zijn gegeeide plaatsen voor libellen. We nemen je graag mee op onderzoek. Voor deze wandeling krijgen we extra assistentie van libellen-expert Hugo De Beuckeleer van Natuurpunt-Waasland-Noord. Afspraak om 14 uur Steendorp Kapelstraat 114 ter hoogte van de kruising met de baan naar de steenbakkerij Wienerberger. Einde rond 16 uur.

Info : nine.vanhoyweghen@gmail.com 0473 72 66 15

Zondag 10 juni

Hortus Ter Saksen

Natuurtocht Mol Donk - Abdij POSTEL & Nederlandse grens, EINDPUNT van "DWARS DOOR BELGIE"!

Langs het Zilvermeer en de Kempense kanalen, pastorale rust en stilte van de zandige Kempen, bereiken we de Nederlandse grens en sluiten onze "dwars-door-tocht" af in de cultureel-historisch bijzonder rijke omgeving van de abdij van Postel.

Afspraak: 9 uur kerk Mol Donk (St-Antoniusstraat, 2400-Mol). nschrijven bij Freddy T 0475 92 34 84 of freddy.moorthamer@skynet.be

Donderdag 14 juni

Wase Imkersbond

"Honing in al zijn aspecten - van oogsten tot bewaren"
Huize Steenstraete, Geert Smet

Zaterdag 16 juni

Vzw Durme

Vlinderwandeling rond de bronbosjes van Sombeke
Vlinders bestaan in maten en kleuren. Vandaag trekken we het veld in met de insectenwerkgroep en werpen we ons oog op de fladderende kleurenpracht in de bronbosjes in de Sombeekse Meersen. De wandeling duurt ongeveer 2 uur. Iedereen van harte welkom!

Afspraak: 15 uur op den Dries van Sombeke (Waasmunster).

Meebrengen: Goede wandelschoenen, eventueel vliedergids. Contact: Kurt Jonckheere, 0473 32 80 09.

Zondag 17 juni

CVN Etbos, 14u30 Brug Zuidlede, Moerbeke-Waas L

Vrijdag 22 juni

Vzw Durme + Ons Streven Insectentocht in Elversele

We gaan op zoek naar insecten in de natuur van Elversele. Met onze (tijdelijke) vangst zijn we dan welkom in Huize De Fortune (schuin tegenover de kerk) om met de hulp van de begeleiders, hun boeken en microscopen te ontdekken wat we konden vangen. Ingeval van regenweer kunnen we in 'De Fortune' terecht voor een binnenprogramma. Kom samen met ons de wondere wereld van de insecten ontdekken!

Afspraak: 19 uur aan de kerk van Elversele.

Meebrengen: Eventueel insectengids.

Contact: Jules Rotthier, 0475 96 73 29.

Velt Koken met Wilde kruiden

van 19:30 tot 22:30 Locatie: Ilona Piron, adres: Broekstraat 8, 9140 Tielrode

François van den Broeck en Theo geven samen les in het volwassenenonderwijs en de sociale restaurants. Ze gaan voor ons aan de slag met lekkers uit de wilde na-



tuur. De deelnemers werken en smullen mee en mogen zelfs helpen bij de afwas.

Max. 20 personen. Inschrijven via Marc.temmermans@telenet.be 037768689 en betalen op rekeningnummer BE75 97994813 1151 van Velt Waasland voor 15 juni. Voedselteam TNT (Temse & Tielrode). en Veltleden 12 euro Anderen 15 euro

Velt Groene mama's Bakfietsentocht van 15:00 tot 18:00 Een leuke fietstocht in het Waasland voor alle ouders met bakfietsen, fietskarren of kinderstoelen. Vertrek op de grote markt te Sint Niklaas. Alle info bij ISABELLE BOLLAERT (groenemamas@gmail.com 0498 / 72.58.31)

Zondag 24 juni

Vzw Durme

Groene stapstenen tussen Huivelde en Zogge Zomerse wandeltocht langs groene stapstenen tussen Huivelde en Hamme Zogge. Afspraak: om 14 uur aan de kerk van Zele Huivelde, goede wandelschoenen zijn een aanrader. Contact: Patrick De Brauwer, 052 44 88 38.

Natuurpunt Waasland Noord

Natuurwandeling in het Hageven De Plateaux in Neerpelt op de Belgisch-Nederlandse grens. Een prachtige brok natuur van 600 ha. Een gevarieerd landschap met een afwisseling van heide en bos, landuinen en beekdalen, vennen en vijvers. Ontdek het gebied samen met onze gidsen. We vertrekken om 8u30 aan de Park and Ride te Verrebroek. Neem op de N49-E34 (expresweg kust) de afrit 10 (Vrasene-Verrebroek) en neem richting Verrebroek en draai onderaan de brug naar links. Mee te brengen: boterhammen, drank, stevige wandelschoenen en verrekijker. Info Hugo De Beuckeleer hugo@panneweel.be of 0478 509635

Zaterdag 30 juni

Natuurpunt Waasland Noord

Beheerswerken in het Rietmoer. Werken voor een bloemrijk hooilandje. Het maaien gebeurt met de maaibalk maar om het hooi af te voeren kunnen we alle hulp gebruiken. We komen samen om 13.u.30 aan het Natuurhuis Panneweel krekeldijk 2 te Meerdonk. Mee te brengen: werkhandschoenen en stevige schoenen en bij nat weer laarzen. Info: Jan Dhollander jan@panneweel.be 03 7706426

Ons Streven

Welkom in Vliegerode. Organisatie KVLV in samenwerking met 9 verenigingen waaronder " Ons Streven"; Afspraak: Gildenhuis/Paardenpolder te Tielrode vanaf 13 uur.

Zondag 1 juli

Natuurpunt Zuid-Waasland + CVN

Namiddagwandeling in de Daknamse Meersen Meebrengen: laarzen, Plaats: om 14u30 aan het kerkje

van Daknam

CVN

Watergewingebied, 14u00 Vossenhol St.-Jansteenstraat, Kemzeke L

Vzw Durme + CVN

Wandeling in het Molsbroek Een ervaren CVN-gids neemt je mee op een boeiende wandeling rondom het natuurreservaat Molsbroek. Afspraak: 14.30 uur in het bezoekerscentrum Molsbroek. Info: Michaël Crapoen, 09 348 30 20 of bij conservator André Verstraeten, 09 348 18 59.

Vriendenkring Panneweel

Openschuurdag in Natuurhuis Panneweel Krekeldijk 2 te Meerdonk. We nodigen je uit voor een bodemsafari, maak kennis met het verborgen leven onder stenen en dood hout. Ook gelegenheid tot deelname aan kleine en gezinsvriendelijke activiteiten. Voor de liefhebbers is er een begeleide wandeling in de omgeving. Doorlopend van 14 uur tot 17 uur. Info: Bert Raets bert@panneweel.be of 03 777 04 02

Dinsdag 3, woensdag 4, donderdag 5 en vrijdag 6 juli

Vzw Durme

Grote-bomenkamp Heb je al eens een heksenbezem in een boom zien hangen? Wist je dat de wilg je kan helpen als je hoofdpijn hebt en dat men vroeger klompen en manden van bomen maakte? Waarom heeft de berk een witte schors? En welke boom vind jij het mooist? We kijken, voelen, proeven van en in het bos. Pas maar op of je vliegt de boom in! Afspraak: Voor de kinderen die het kamp in de voormiddag volgen: afspraak om 9 uur aan bezoekerscentrum Molsbroek (einde om 12 uur). De kinderen die het kamp in de namiddag volgen, verwachten we om 13.30 uur aan het bezoekerscentrum (einde om 16.30 uur). Info: Voor kinderen van 6 t.e.m. 12 jaar.

Inschrijven kan door Marieke De Vos te contacteren (marieke.devos@vzwdurme.be of 09 348 30 20) en vervolgens 20 euro voor leden of 28 euro voor niet-leden over te schrijven op BE52 0012 2999 0009 met mededeling 'naam kind komt naar het Grote Bomen Kamp'. Opgelet het grote-bomenkamp in de namiddag is reeds volzet! Inschrijven is nog enkel mogelijk voor het kamp in de voormiddag.

Zaterdag 7 juli

Natuurpunt Zuid-Waasland

Soortendag op De Vaag te Waasmunster Vanaf 15u op zoek naar bijzondere soorten in het gebied o.l.v. specialisten Afspraak: om 15u aan de ingang van De Vaag langs de Oude Heerweg Heide. Info Pieter.vandorselaer@natuurpunt.be



Vzw Durme

Wichelen, aan de andere kant van het water
 Het spreekwoord zegt: 'Het gras is altijd groener aan de andere kant.' Dat onderzoeken we graag door een avondwandeling langs de oevers van de Schelde. Goede stap schoenen zijn een aanrader.
 Afspraak: 19 uur aan de kerk van Uitbergen. Contact: Patrick De Brauwer, 052 44 88 38.

Zondag 8 juli

Natuurpunt Waasland Noord Op zoek naar re-
 licten van oude landschappen.

Fietstocht (30 km) door Stekene en Sint-Gillis-Waas. Afspraak om 14 uur op de zuidelijke Park&Ride van Kemzeke. Neem op de N49-E34 (expresweg kust) de afrit 11 (Kemzeke-Hulst) en rij richting Kemzeke en volg de richting P&R.

Aan de hand van historische kaarten zoeken we naar kenmerken in het landschap van stuifduinen, dekzanddruggen, veenontginningen, kreken en oud akkerland. We sluiten af in het Natuurhuis Panneweel. Info: Jan Dhollander jan@panneweel.be 03 7706426

Zondag 15 juli

Vzw Durme

Bezoek aan bioboerderij 'Etboshoeve'
 met vzw Durme-gids

Steeds meer en meer mensen kiezen tegenwoordig voor bio. Is het verschil met traditionele landbouw nu echt zo groot? Tijdens het bezoek aan deze bioboerderij kom je te weten hoe het een bioboer lukt om geen pesticiden te gebruiken, maar te werken met wat de natuur hem biedt. Het resultaat is niet alleen voedsel dat gezond en puur van smaak is, met eigen ogen kan je ook aanschouwen wat de gevolgen voor het milieu zijn. Deze manier van landbouw zorgt immers voor een enorme biodiversiteit, waar een gids van vzw Durme je graag meer over vertelt.

Afspraak: Om 14 uur aan de Etboshoeve (Terwesttrageel/Etbos in Moerbeke-Waas) (einde voorzien rond 16.30 uur).
 Info: marieke.devos@vzwdurme.be of 09 348 30 20.

Zaterdag 20 juli

Ons Streven "Leren van elkaar"

Grasduinen, inventariseren, natuurbeleving . . . Het Bronbosje te Elversele.
 Afspraak: om 19.00 uur Kerk Elversele

Zaterdag 28 juli

Vzw Durme

Dagvlinders en andere insecten in de Viroin
 We brengen een bezoek aan een van de hotspots van België : de vallei van de Viroin, Nismes en omgeving. Bekend voor zijn kalkgraslanden met zeldzame planten, dagvlinders en andere insecten,...

• We bezoeken achtereenvolgens Roche a Lomme, Fondry des Chiens, Tienne-Breumont, ...
 • Let op : deze activiteit gaat enkel door bij mooi weer !
 • Afspraak: We vertrekken rond 7u30 vanuit Lokeren in Carpool. Terugkomst in voorzien rond 20 uur.
 • Meebrengen: lunchpakket, stap schoenen, vlinder- en andere insectengidsen, eventueel fototoestel. [een aantal zeldzame vlinders zoals parelmoervlinders die we daar wellicht te zien zullen krijgen zijn iets moeilijker vanop afstand te determineren, maar wel via een foto].
 • Inschrijven: ten laatste op woensdag 25 juli bij Kurt Jonckheere met vermelding van:
 • - adres [zo kunnen we optimaal een opstapplaats kiezen]
 • - aantal deelnemers
 • - kan je eventueel naar de Viroin voeren ? Kosten worden gedeeld onder de carpoolers.
 • - kan je tot op een opstapplaats in Lokeren geraken ?
 • - GSM-nummer
 • Op donderdag 26 of vrijdag 27 juli beslissen we afhankelijk van de weersvoorspellingen of de activiteit al dan niet doorgaat.
 • De ingeschrevenen worden dan via mail of telefoon verwittigd. Contact: Kurt Jonckheere, kjon[at]scarlet.be, 0473 32 80 09.

Zondag 29 juli

Natuurpunt Waasland Noord

Insectenwandeling in het Steengelaag.
 Door zijn verscheidenheid in plantengroei is het Steengelaag bijzonder interessant voor insecten. De plassen staan dan weer garant voor waarnemingen van verschillende soorten libellen.
 Samenkomen om 14 uur aan het ontmoetingscentrum "De Statie" stadionstraat 113 te Stekene.
 Info: Marc Bogaerts 03 7798931 of marc@panneweel.be.

Natuurpunt Scousele Vlinder- en insectenwandeling

Bij mooi weer kan het best warm zijn op Roomkouter-Zuid. Vlinders houden hiervan. Er zijn er dan ook heel wat te zien. Insecten verstoppen zich graag. Maar een geoefend oog vindt er heel wat ... Het terrein is hobbelig. Aangepast schoeisel gewenst. We krijgen gewaardeerde assistentie van insectenkenners René Pletinck en Bob De Laet.
 Afspraak om 14 uur. Steendorp aan de hoofdingang van het Fort, Kapelstraat (kasseibaan t.h.v. het bushokje).
 Info : nine.vanhoyweghen@gmail.com 0473 72 66 15

Zondag 5 augustus

Vzw Durme + CVN

Wandeling in het Molsbroek
 Een ervaren CVN-gids neemt je mee op een boeiende wandeling rondom het natuurreservaat Molsbroek.
 Afspraak: 14.30 uur in het bezoekerscentrum Molsbroek. Info: Michaël Crapoen, 09 348 30 20 of bij con-

t. groene waasland mei 2012 nr 175



servator André Verstraeten, 09 348 18 59.

Vriendenkring Panneweel

Openschuurdag in Natuurhuis Panneweel Krekeledijk 2 te Meerdonk. Wil je meer te weten komen over het leven van wilde bijen en hoe je ze kan helpen in je tuin, kruis dan zeker deze namiddag aan op je kalender. Er is ook keuze mogelijk uit kleine en gezinsvriendelijke activiteiten en je kan een begeleide wandeling in de omgeving maken. Doorlopend van 14 u. tot 17 u. Info: Bert Raets bert@panneweel.be of 03 777 04 02

Zaterdag 11 augustus

Vzw Durme Wandelen langs de krekken in Moerbeke Moerbeke zoals je het nog nooit zag! Historisch gids Paul Hesters neemt ons mee langs de mooiste plekjes van Moerbeke en omgeving. We volgen de Perenboomsgatroute en luisteren naar de verhalen die het landschap ons vertelt. Een aanrader.

Afspraak: 14 uur aan de kerk in de Kruisstraat, Moerbeke. Einde voorzien rond 17 uur. Gratis. Meebrengen: Goede wandelschoenen zijn een aanrader. Contact: vzw Durme, 09 348 30 20 of info@vzw-durme.be. Gids: Paul Hesters, 09 348 86 23.

Natuurpunt Waasland Noord

Beheerswerken Steengelaag.

Het bloemrijke hooilandje wordt gemaaid en het hooi wordt afgevoerd. We komen samen aan de ingang van het Steengelaag aan de IJzerhandstraat te Stekene om 13.30 u. Mee te brengen: stevige schoenen en werkhandschoenen. Info: Marc Bogaerts 03 7798931 of marc@panneweel.be.

Vrijdag 17 augustus

Ons Streven

“Leren van elkaar”

Grasduinen, inventariseren, natuurbeleving... Het Bronbosje te Elversele. Afspraak: om 19.00 uur Kerk Elversele

Vrijdag 17, zaterdag 18 en zondag 19 augustus

Vzw Durme

Natuurschilderen - Vakantie cursus Zele

Drie dagen lang schilderen en genieten we van de prachtige natuur in Zele en Berlare. Ook trekken we dit jaar voor het eerst naar het Kasteelpark van Berlare om daar onze verfborstel ter hand te nemen. We verblijven bij Jan & Veronique (Dijkstraat 182 in Zele; vlak naast het waterzuiveringstation). Mogelijkheid tot overnachten.

Prijs: Volpension kost 150 euro voor leden van vzw Durme (of 165 euro voor niet-leden). Blijf je niet overnachten, dan kost een dagformule 95 euro voor leden van vzw Durme (of 110 euro voor niet-leden). Indien gewenst, kan dan voor de warme maaltijden en het ontbijt apart betaald worden.

Incl. in de prijs: professionele begeleiding en een verze-

kering tijdens de sessies.

Inschrijven: Contacteer Marieke De Vos (marieke.devos[at]vzwdurme.be of 09 348 30 20) en schrijf vervolgens het juiste bedrag over op BE52 0012 2999 0009 met mededeling 'naam + vakantiecursus Zele'. **!Opgelet: inschrijven voor 15 juni.**

Zaterdag 18 en zondag 19 augustus

Vzw Durme Ambachtelijk weekend in het Molsbroek Toerisme Waasland organiseert in het Waasland een ambachtelijk weekend. Op verschillende locaties kan je ambachtsmensen aan het werk zien. Ook in en rond het bezoekerscentrum Molsbroek is er vanalles te beleven: een houtsnijder, een herboriste met lekkere proevertjes, handwerk, bloemschikken, handgemaakte juweeltjes verschillende workshops,...en dit alles omkaderd met een streepje live-muziek. Ook voor de kinderen is er vanalles te beleven! Afspraak: op zaterdag en zondag doorlopend van 10 uur tot 18 uur. Info over de andere locaties: www.toerismewaasland.be. Info: Maja De Cock, 09 348 30 20 of maja.decock[at]vzwdurme.be

Natuurpunt Waasland Noord + Vriendenkring Panneweel

Ambachtelijk weekend Natuurhuis Panneweel

Tal van ambachtslui en kunstenaars demonstreren hun vak en geven er graag een woordje uitleg bij. In het Natuurhuis Panneweel kan je terecht voor: kantklossen, parels en half-edelstenen, afrikaanse colliers, bijenteelt en -veredeling, riet snijden, het maken van etherische oliën, het kopiëren van antieke beeldhouwwerken en nog veel meer. En natuurlijk is het terras in de boomgaard de ideale plek om tussendoor even rustig te genieten van een fris drankje. Zaterdag en zondag doorlopend van 10 uur tot 18 uur in het Natuurhuis Panneweel, Krekeldijk 2 te Meerdonk. Info: Viviane Baetens-Campers@panneweel.be of 03 707 02 65

Maandag 20, dinsdag 21 en woensdag 22 augustus

Natuurpunt Zuid-Waasland

Kinderdriedaagse voor jongeren tussen 8 en 12 jaar. We gaan samen 3 dagen op stap door de natuur. Leren wat we in de natuur kunnen zien, horen, voelen en ruiken! Dat is pas echt boeiend!!! Meer info te verkrijgen bij: André Van Peteghem, tel: 09 346 64 68, Staf Lerno, tel: 03 772 43 06.



**Vrijdag 24 augustus**

Vzw Durme Nacht van de Vleermuis i.s.m. Natuurpunt Dendermonding

Dé feestdag voor onze fluwelen fladderaars van de nacht! Dit jaar gaat deze activiteit in en rond het vernieuwde bezoekerscentrum Donkmeer. Je mag je verwachten aan leuke vleermuisweetjes, een unieke vleermuiswandeling langs de reservaatzone Donkmeer en een echt bat-café. De kleinsten kunnen zelf een vleermuismasker maken en vleermuisjes knutselen.

Afspraak: vanaf 19 uur in het bezoekerscentrum Donkmeer, Donklaan 119a, Berlare.

Info: Leen De Laender, 09 348 30 20 of leen.delaender[at]vzwdurme.be.

Weekend 24 - 25 - 26 augustus

Natuurpunt Scousele Vogelspotting in Texel Nederland
Onder leiding van Gerry Heyrman en Jan De Wit kan je met een klein groepje vogelkijkers naar Texel, het vogeleiland van Nederland en tevens het grootste waddeneiland. Mooie natuurgebieden liggen tussen de dorpjes Den Burg, Den Koog, Oudenschild, Den Hoorn(zuiden) en de Cocksdorp(noorden).

We bezoeken alle vogelgebieden die in het vroege najaar zeer vogelrijk zijn gaande van de Eierlandse duinen in het noorden, over de slufte, het wagejot tot de horsmeertjes in het zuiden.

Mogelijke blikvangers zijn grote pieper, sperwergasmus, draaihals en grijze strandlopers.

Er wordt voor logement voorzien in de Cocksdorp op basis van hutten van 4 personen

Vertrek vrijdag 24/08 om 8u30. Terug zondag 26/08 rond 19 u. Vertrek aan de Sporthal te Steendorp met eigen vervoer. Begeleiders zijn Jan De Wit en Gerry Heyrman. Voor meer info, programma en inschrijving : Gerry Heyrman 0498 57 72 24 of e-mail : gerry.heyрман@telenet.be

Zaterdag 25 augustus

CVN Gelaagpark, 10u00 Hoofdingang Fort Kapelstraat Steendorp. L

Zaterdag 25 augustus

Natuurpunt Scousele Wandeling naar het Gelaagpark
Indien regenachtig weer zeker laarzen gewenst.

Er is geen inschrijving vereist en de wandeling is gratis. We wandelen langs Roomkouter-Noord naar het Gelaagpark. Dit gebied is een pareltje van rust en natuurschoon. Vele vlinders, libellen en waterdiertjes hebben het hier echt naar hun zin. We wandelen ook voorbij de oude spelput en nemen even een kijkje op de Kiep.

Afspraak om 10 uur. Steendorp aan de hoofdingang van het Fort, Kapelstraat (kasseibaan t.h.v. het bushokje). Einde rond 12u30. Info : nine.vanhoyweghen@gmail.com 0473 72 66 15

Zondag 2 september

Vzw Durme + CVN

Wandeling in het Molsbroek

Een ervaren CVN-gids neemt je mee op een boeiende wandeling rondom het natuurreservaat Molsbroek.

Afspraak: 14.30 uur in het bezoekerscentrum Molsbroek. Info: Michaël Crapoen, 09 348 30 20 of bij conservator André Verstraeten, 09 348 18 59.

Vrijdag 7 september, zaterdag 8, vrijdag 21 september, zaterdag 22 september, zaterdag 6 en 20 oktober

Vzw Durme Paddenstoelencursus

Paddenstoelen spreken mensen aan, maar roepen ook veel vragen op. Er doen veel verhalen en anekdotes de ronde over die soms vreemd gevormde levensvormen. Ze hebben iets mythisch en mysterieus, wat in de naamgeving terug te vinden is. Hoewel het thema 'giftigheid - eetbaarheid' zeker aan bod komt, is dit geen gastronomische cursus! In deze vormingsreeks krijgen zowel eetbare als niet eetbare soorten de nodige aandacht, van de echte hanenkam tot het elfenschermpje.

In september en oktober 2012 organiseert vzw Durme een basiscursus over paddenstoelen, één theoretische les en vier praktijkwandelingen.

Info: De theorielessen vinden plaats op vrijdag 7 september en 21 september 2012. Telkens om 19.30 uur in het bezoekerscentrum Molsbroek. De praktijkwandelingen vinden plaats op de zaterdagen 8 en 22 september, 6 en 20 oktober 2012 van 14 tot 17 uur. De reservaten waar deze wandelingen zullen doorgaan worden steeds tijdens de vorige les meegedeeld.

Lesgevers: Paddenstoelenwerkgroep de 'Takruitertjes'. Het is niet nodig over voorkennis te beschikken, een ruime interesse in de natuur volstaat.

Meebrengen: Tijdens de praktijklessen: loupe en spiegelte. Inschrijven: Contacteer Marieke De Vos, marieke.devos[at]vzwdurme.be of 09 348 30 20, en schrijf vervolgens 25 euro (leden) of 35 euro (nietleden) over op rekeningnummer 001-2299900-09 met vermelding 'cursus paddenstoelen + naam'. Beperkt aantal deelnemers. Syllabus vzw Durme naar analogie van de theorieles zal tijdens les I te koop zijn (3 euro).

Zaterdag 8 september

Vzw Durme Anvondwandeling in Berlarebroek

Leuke wandeling voor het hele gezin langs het Donkmeer en de natuurparels in Berlare.

Afspraak: 19 uur taverne de Halve Maan, Turfputstraat Berlare.

Contact: Patrick De Brauwer, 052 44 88 38.

Zondag 9 september

CVN Drie Beken, 14u00 Hoek Pismolenstraat-Kerkstraat Bazel. L



Zaterdag 8 en zondag 9 september

**Natuurpunt Waasland Noord
Vriendenkring Panneweel**

Tweedehandsboekenmarkt op 't Panneweel.

Natuur in je buurt: je moet er wat voor doen. Vooral nu de besparingen van de Vlaamse regering het natuurbelief verder op de helling dreigt te zetten. Er zit dus niets anders op dan volgehouden op een andere, creatieve manier aan middelen zien te komen. En dat doen we dan ook door onder meer een jaarlijkse tweedehandsboekenmarkt te organiseren in ons natuurhuis Panneweel, Krekeldijk 2 te Meerdonk ;dit jaar in het weekend van 8 en 9 september, telkens vanaf 10.00 u tot 17.00u.

Uiteraard zijn we dan ook druk bezig met het bijebrengen van boeken, strips, chromoboeken, chromo's, postzegels, CD's, DVD's,, e.a.

Wellicht heeft U wel wat waar wij blij mee zijn; Alle beetjes helpen....je weet wel, van die mug... en de natuur vaart er wel bij! En daar gaat het toch om!

De volgende generatie, onze kinderen en kleinkinderen zullen er u dankbaar voor zijn.

Je kan terecht bij : Etienne Van den Hende 03 7752770 etienne@panneweel.be
Sylvain Lockfeer 037755037 sylvain@panneweel.be
Jan Dhollander 037706426 jan@panneweel.be

Uiteraard willen we wel even langskomen.

Alle gekregen boeken, fonoplaten, CD's, DVD's, stripverhalen, oude postkaarten, nieuwaarsbrieven, postzegels en nog veel andere oude bezienswaardigheden worden verkocht, integraal ten voordele van de natuur in onze mooie Waasland.



Zaterdag 15 september

Ons Streven: "Leren van elkaar"

Grasduinen, inventariseren, natuurbeleving . . . Het Bronbosje te Elversele.

Afspraak: om 19.00 uur Kerk Elversele

Vzw Durme Gastronomische Elvirawandeling

Voor het 7e jaar op rij organiseren we samen met restaurant Elvira uit Berlare een zeer gesmaakte wandeling langsheen de mooiste plekjes van het Donkmeer. Een combinatie van prachtige natuur en heerlijke gastronomie. Wees er snel bij want de plaatsjes zijn beperkt!

Programma: 9 uur ontbijtbuffet, van 10 tot 13 uur begeleide wandeling met om 11.30 uur een culinaire tussenstop. Om 13 uur zijn we terug en wacht het heerlijke 3-gangen lunch.

Prijs: 37,50 euro.

Op voorhand inschrijven bij restaurant Elvira, Donklaan 255, 9290 Berlare. Tel. 09 367 06 82 of [info\[at\]restaurant-elvira.be](mailto:info[at]restaurant-elvira.be) . Stevige wandelschoenen of laarzen zijn ten zeerste aan te raden!

Zondag 16 september

CVN Tielrode Veer,

14u15 Veer, St.-Jozefstraat Tielrode. L

Stroppers Stekene, 14u00 Ingang

Stroppersstraat tegenover Donckers Stekene. L

Vzw Durme Unieke wandeling naar de Armenput in de het Broek van Grembergen (Dendermonde)

Vandaag neemt een ervaren gids je mee op een boeiende wandeling langs de Scheldijken , schorren, rietvelden, turfputten , wielen en binnendijken met aandacht voor beheer van schorren, het Sigmaphan en de plannen over de verhoging van de tonnenmaat van de scheepvaart op de Schelde. Gratis wandeling

Afspraak: 14 uur aan de Kille van Grembergen , toegang langs de Zijdijk , op de grens met Moerzeke . De wandeling is ongeveer gedaan om 16.30 uur.Wandelschoenen en aangepaste kledij zijn aangeraden.

Contact: Marcel De Vriendt, 0474 96 85 82.

Zaterdag 22 september

Gemeente Temse en diverse verenigingen van Steendorp Kleineige feesten

Natuurpunt Scousele en CVN zorgen voor verschillende begeleide wandelingen in het gebied : Gelaagpark, Roomkouter, Fort van Steendorp.

Natuurpunt Scousele en de natuurouders zorgen voor uitgebreide natuur-kinderanimatie.

Diverse verenigingen zorgen voor muziek, drank, pannenkoeken... Alleen voor de sfeer moet u zelf zorgen...

's Avonds is er BBQ : hiervoor is voorinschrijven noodzakelijk. Afspraak vanaf 13.30 uur op de weide van Roomkouter Noord

Info : nine.vanhoyweghen@gmail.com 0473 72 66 15



Zondag 23 september

CVN Paddenstoelenwandeling,
14u Heidekapel Waasmunster. L

Zaterdag 29 september

Natuurpunt Scousele Paddenstoelwandeling
Indien regenachtig weer zeker laarzen gewenst.
In het Gelaagpark is een grote verscheidenheid aan paddenstoelen te bewonderen. Het juist determineren van paddenstoelen is een moeilijke zaak. Paddenstoelenexpert Freddy Moorthamer neemt ons mee op stap. Ook leuk voor kinderen.

Afspraak om 09.30 uur. Steendorp Kapelstraat 114 er hoogte van de kruising met de baan naar de steenbakkerij Wienerberger. Einde rond 12u30.

Info : Nine Van Hoyweghen 0473 72 66 15 nine.van-hoyweghen@gmail.com

Zondag 30 september

CVN Etbos, 14u30 Brug Zuidlede Moerbeke-Waas. L

GROEPSTUINIEREN MET HET ZOMERERF TE STEKENE ?

Velt Iedere donderdag en zaterdag van 10u tot 13u in de grote biomoestuin: samen zaaien, planten tuinieren en oogsten.

Wat wordt van u verwacht ?

Bijdrage van 10 euro voor een jaar

Min 1x per maand in de samentuin te tuinieren op zaterdag of op donderdag voormiddag, naar de 2 maandelijks bijeenkomst komen en 1x vrijwilliger te zijn op een van de samentuin gerelateerde activiteiten zoals volkskeuken en plantenuitdag...

Wenst u meer informatie, neem contact op met Ann Van Hoya : 03/296.72.23 of moestuin@zomerf.be

ZOMERZOEKTOCHT

Ons Streven Vanaf Dinsdag 1 mei tot 1 oktober 2012 start de ZOMERZOEKTOCHT

De 'Zomer zoektocht' heeft als titel '1912 Honderd jaar later'. Tijdens de zomerzoektocht gaan we op zoek naar de sporen die herinneren aan 1912 of die verwijzen naar het vliegen. De zoektocht boekjes zijn tot 30 september gratis te verkrijgen:

- In café 't Veer, Sint-Jozefstraat 35, Tielrode
- Bij Milieuwerkgroep Ons Streven vzw, p.a. Gert Hoofman, Bettehemstraat 40, 9140 Tielrode (tel 03 711 16 83) of gert.hoofman@hotmail.be
- Via de website van de Milieuwerkgroep www.onsstreven.be
- In het Toeristisch Infokantoor, Markt 1, 9140 Temse

POELENONDERZOEK

Natuurpunt Scousele We gaan kijken wat er leeft in onze poelen. Wil je graag mee op pad neem dan contact op met nine.vanhoyweghen@gmail.com 0473 72 66 15 Je wordt verwittigd wanneer we er op uit trekken. Deze activiteit is zeker ook voor kinderen zeer aangenaam.

GROTE-BOMENKAMP VOOR KINDEREN

vzw Durme Van dinsdag 3 juli tot vrijdag 6 juli
Heb je al eens een heksenbezem in een boom zien hangen? Wist je dat de wilg je kan helpen als je hoofdpijn hebt en dat men vroeger klompen en manden van bomen maakte? Waarom heeft de berk een witte schors? En welke boom vind jij het mooist? We kijken, voelen, proeven van èn in het bos. Pas maar op of je vliegt de boom in tijdens dit zomerkamp van natuurvereniging vzw Durme!

Afspraak: Voor de kinderen die het kamp in de voormiddag volgen: afspraak om 9 uur aan bezoekerscentrum Molsbroek (einde om 12 uur).

Info: Voor kinderen van 6 t.e.m. 12 jaar.

Inschrijven kan bij marieke.devos@vzwdurme.be of 09 348 30 20 en vervolgens 20 euro voor leden van vzw Durme of 28 euro voor niet-leden over te schrijven op BE52 0012 2999 0009 met mededeling 'naam kind komt naar het Grote Bomen Kamp'.

Openingsuren van het secretariaat van **ABLLOvzw**:

abllo.waas@gmail.com of tel 03/777 01 58

- Maandag: tussen 14u en 18u
- Dinsdag: tussen 14u en 18u
- woensdag: tussen 14u en 18u
- Donderdag tussen 14u en 18u
- Vrijdag tussen 14u en 17u

Dennenstraat 65, 9100 Sint-Niklaas.

Openingsuren van het secretariaat van **'t groene wasland**:

groene.waasland@gmail.com of 03/775 19 31

- Maandag tussen 14u en 18u
- Dinsdag tussen 14u en 18u

Perstraat 88, 9120 Haasdonk



TIELRODE VERENIGD ONDER DE LINDEN.

Een hartverwarmend gebeuren was het op vrijdagavond 9 maart. Alle verenigingen van het dorp waren samen gekomen op het kerkplein, om de vier Zilverlinden, die het plein nu sieren, te planten en te dopen. De bomen kregen naast een sprekende naam ook meerdere peters en meters toegewezen waarvan de toedracht onder alle verenigingen werd verdeeld. Als fiere (nu nog frêle) beschermers van het dorp staan de Linden, tijdelijk met linten getooid te pronken en wortel te schieten op hun betekenisvolle bestemming. De linten



werden door alle aanwezigen aan stam en takken bevestigd, terwijl ze in stilte een wens deden ten goede van de dorpsgemeenschap. Het gebeuren kreeg des te meer een krachtig karakter daar Pastoor Temmerman, die ze waardig doopte met durmewater, per boom een gebedje had samengesteld. Geïnteresseerden kunnen deze teksten nog bij hem bekomen.

De dopelingen kregen de welluidende namen van Herder, Hoeder, Wachter en Waker. Metalen plaatjes werden bevestigd met vernoeming van naam en peterschap. Onder de wortels rust een urne waarin peters en meters iets van betekenis gestoken hebben dat betrekking heeft op hun vereniging. De idee dat ooit in een zeer verre toekomst deze kleinoden weer het daglicht kunnen zien om dan iets te vertellen over het leven in dit dorp vervult ons met een gevoel dat de tijd overstijgt. Mysterie ook, en iets van geheimzinnigheid want wat erin zit werd bewust niet bekend gemaakt.

Elke vereniging heeft die avond zijn beste beentje voor gezet. Er werden ontroerende teksten gelezen en wijze woorden gesproken, gevendeld en gewimpeld en alles omkaderd met een gepast stukje muziek van de plaatselijke Harmonie. Tussen de feestende menigte bewoog zich een tot leven gekomen soortgenoot van de dopelingen die zich



graag liet foto-graferen in ruil voor een knuffel. Nieuwsgierigen kunnen hun hoger stillen op tielrode.be.

Zoals het bij een doopfeest hoort werd er doopsuiker uitgedeeld en waren er natjes en droogjes naar behoefte. Gezelligheid troef in ons geliefde dorp.

Een van de eigenschappen van een Lindenboom is "verbondenheid". En die is werkzaam, dat voel je op het plein.



Wil jij weten waar bij jou in de buurt je hoeveproducten kan aankopen. Surf dan eens naar www.fermweb.be en geef je woonplaats in.



TWAALF ERFGOEDPARELS IN EEN GROENE GORDEL ROND LOKEREN

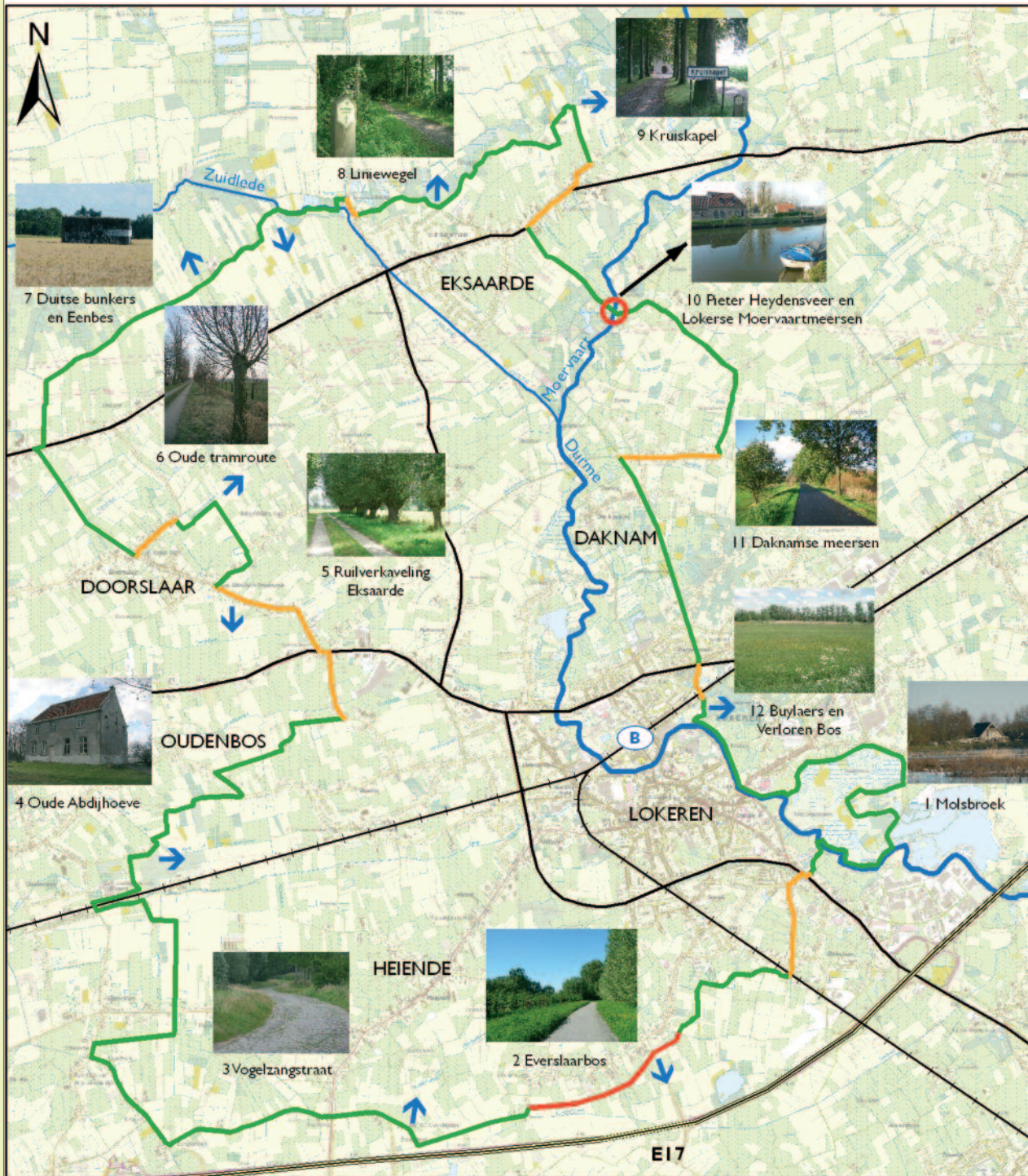
De vzw Durme heeft een fietspad omheen Lokeren ontworpen, dat de twaalf meest merkwaardige plekje in de open ruimte met elkaar verbindt. Op de route liggen zeven erkende reservaten, één stadsbos en zes beschermde of “geklasseerde” monumenten of landschappen. Die erkenningen en beschermingen onderstrepen de waarde op Vlaams niveau. Het wordt een route die elke Lokeraar toch minstens éénmaal zou moetengedaan hebben, als was het in afzonderlijke gedeelten. Het totale tracé is bijna 50 km. De uitgave als fietskaart of eventuele bewegwijzering is nog niet voor morgen, want er zijn immers nog enkele schakels die wachten op uitvoering. Lokeren heeft daarnaast ook nog een reeks befaamde beschermde monumenten, kerken en pleinen in de bebouwde zone. Met het huidige ontwerp wil vzw Durme het meestal minder bekende landelijk gelegen groen erfgoed in de kijker zetten. Dit pad kan overal worden begonnen en soms is een verwijzing opgenomen naar aanpalende trage wegen.

Het begin is voorzien aan het bezoekerscentrum Molsbroek, bij het reservaat dat tevens beschermd is als landschap. Met jaarlijks meer dan 300 geleide bezoeken is dit al 25 jaar de toeristisch meest bezochte plek van Lokeren. Van daar kan men naar het Everslaarbos, een jong stadsbos als bufferzone bij industrieparken. Dit is doorsneden met een mooi fietspad en nog in 2012 zal het Agentschap voor Natuur en Bos een volgende fase uitvoeren. Eens de groenbuffer met fietspad bij het toekomstige industrieterrein E17-4 is aangelegd, zal er een rustige fietsverbinding ontstaan naar de Vogelzangstraat, de als monument beschermde kas-seiweg. Een aftakking naar de Heiendse wegels kan hier een extraatje bieden. Het pad is verder ontworpen door de landelijke open ruimte van Oudenbos tot aan de historische kern met de beschermde oude abdijhoeve en kapel. Hier is


een verdere verkenning mogelijk via de Lange kantwegel en aansluitende wandel- en fietspaden. De gordel is verder ontworpen richting Doorslaar waar de sporen van ruilverkaveling Eksaarde overduidelijk zijn: een web van betonpaden door het landbouwgebied, tot aan de oude tramroute en met nieuw ingerichte natuurgebiedjes die erkend zijn als reservaat. Hier zou het voor alle gebruikers praktischer zijn mochten die wegjes een naam krijgen. Vzw Durme heeft hiervoor drie jaar geleden al een voorstel met 32 passende namen bij het stadsbestuur ingediend. Meer noordelijk volgt het pad dan de grens met Moerbeke, waar een rij Duitse bunkers uit de Eerste Wereldoorlog en de bossen met daarin het erkende reservaat “De Eenbes”, in de kijker staan. Meer oostelijk wordt de bekende Liniewegel gevolgd, langs het gelijknamige erkende reservaat tot aan de beschermde Kruiskapel en de omgengkapelletjes naar het dorp van Eksaarde. Daar wordt de weg gevolgd, via het erkende reservaat “De Lokerse Moervaartmeersen” met de laatste rustige onverharde wandeldijken van Lokeren. Hier is de inrichting als zelfbedieningsveer van het historische Pieter Heydensveer, een noodzakelijke schakel in de Lokerse groene gordel. In 2012 is er voor het stadsbestuur een laatste kans om hiervoor een zeer hoge toelage te bekomen via het provinciebestuur. Tenslotte komt men terug naar het Molsbroek langs het spoorwegpad en de dijken van de Durme, langs twee beschermde landschappen die tevens erkend zijn als reservaat: de Daknamse meersen en de Buylaers. **Alles samen een gordel met twaalf gevarieerde natuurlijke of cultuurhistorische erfgoedparels.** Het stadsbestuur en het Agentschap voor Natuur en Bos, kunnen op korte termijn zorgen voor de ontbrekende schakels. De vzw Durme heeft dit ontwerp al eerder voorgesteld aan een delegatie van de gemeenteraad en ook overgemaakt aan het Agentschap voor Natuur en Bos.



Twaalf erfgoedparels in een groene gordel rond Lokeren.



- Station
- Aansluitend naar andere trage wegen
- Spoorwegen
- Trage wegen (weinig of geen verkeer)
- Nog aan te leggen
- Verbindingsweg (met verkeer)





DE VAAG, WAASMUNSTER

Eerst even kennismaken

Het terrein De Vaag is een speelbos van de gemeente Waasmunster. Het gebied bestaat uit een lange smalle strook heischraal grasland met mooie oude Zomereiken en diverse types bos eromheen, samen 10 hectare groot. Op De Vaag vind je niet alleen de laatste plekjes Struikheide in Waasmunster maar ook nog andere bijzondere planten zoals Zandblauwtje, Muizenoor, Klein vogelpootje en Zandzegge. Op de lijst met bewoners van De Vaag staan o.a. de Eikenpage, de Kleine vuurvlieder, de Groene zandloopkever, de Driehoornmestkever en verschillende zandbijen en sprinkhanen. Alles samen meer dan genoeg dat wijst op de bijzondere potenties van het gebied!

In samenwerking met gemeente Waasmunster, ANB, VLM en Natuurpunt coördineerde het Regionaal Landschap Schelde-Durme er deze winter inrichtingswerken om de natuur op dit mooie plekje alle kansen te geven. Zo werden rasters voorzien om schapenbegrazing mogelijk te maken (om vergrassing en verbossing tegen te gaan), werd het heischraal grasland weer opengemaakt en werd de massaal aanwezige Amerikaanse vogelkers verwijderd uit het gebied. Bovendien werd het gebied aantrekkelijker gemaakt om te spelen, want het is o.a. voor de jeugdbewegingen van Waasmunster een vaste waarde in hun territorium.

De Vaag in 2011

Vorig jaar kwam mossenwerkgroep De Haarmutsjes al kennismaken met De Vaag, zij troffen er alvast 42 soorten mossen en korstmossen aan. En dankzij paddenstoelenwerkgroep De Takruitert-

jes staan er al 55 soorten paddenstoelen op de soortenlijst van het gebied.

Op 20 augustus was er een gesmaakte nachtvlinderinventarisatie. We maakten eerst kennis met het terrein. Tijdens een korte wandeling werden de verschillende habitats en de geplande werken toegelicht. Tijdens deze kennismakingsronde werden 15 soorten paddenstoelen waargenomen, een Sperwer en een Wespendif. Later op de avond werd een Bosuil gehoord en zagen we ook een Grote glimworm en een Oorcicade.

Toen werd het donker en werden op twee plaatsen speciale lampen aangestoken om nachtvlinders aan te trekken. Er werd geïnventariseerd tot middernacht. Dit leverde een lijstje op van 36 soorten nachtvlinders. Uitschieters waren de Roodbruine vlekuil en de Bonte grasuil (eerste waarneming in Oost-Vlaanderen na 2004), beide zeldzame soorten typisch voor heischraal grasland.

Alle waarnemingen op De Vaag kan je raadplegen op www.waarnemingen.be/gebied/view/126933

Oproep beheerteam

Vanaf 1 maart 2012 vertrouwt gemeente Waasmunster het natuurbeheer op De Vaag toe aan Natuurpunt. We zijn dan ook op zoek naar helpende handen! Heb jij zin om mee te werken aan het natuurbeheer van De Vaag? Steek je graag de handen uit de mouwen en wil je af en toe helpen maaien, zagen of kappen? Of is natuurstudie meer je ding en wil je je favoriete soortengroep inventariseren? Geef dan een seintje aan conservator: pieter.vandorselaer@natuurpunt.be 052 335672

Zaterdag 7 juli 2012 - De Vaag onder de loep

Er valt nog heel wat te ontdekken op De Vaag. Daarom organiseren we op zaterdag 7 juli een grote Soortenzoekdag. Vanaf 15 uur kammen we samen met een aantal specialisten het gebied uit.



Planten, vlinders, bijen, sprinkhanen, spinnen, kevers, vogels, ... Iedereen die heel nieuwsgierig is of goed kan zoeken is welkom! En vanaf 21 uur inventariseren we de nachtvlinders.

Afspraak: aan de ingang van De Vaag langs de Oude Heerweg Heide, komende van de Belselestraat ga je voorbij de Roosenberg Abdij en vind je De Vaag aan de linkerkant, net voor de brug over de E17.

Ontdek De Vaag!

Maar je hoeft zeker niet tot dan te wachten, kom zeker eens op verkenning in dit mooie stukje Waasmunster. Spelen toegelaten!

natuurpunt
Zuid-Waasland



DUBBEL GENIETEN!

Verlang jij ook zo naar de zomer, die heerlijke terrasjestijd? Op het mooiste terras van Lokeren, aan het bezoekerscentrum Molsbroek is het alvast heerlijk vertoeven. Naast het mooie uitzicht kan je er genieten van een 'Dobbelken', een Lokers natuurbier met karakter. Dobbelken Bruin en Amber, heb je ze allebei al geproefd?

Dobbel bier of zoals het vlot in de mond ligt, 'Dobbelken' is een benaming die eeuwenlang werd gebruikt in het Waasland en pas tijdens de laatste oorlogperiode verdween. Dobbelken is geen etiketbier, maar een echt natuurbier, naar een oude, uit het Waasland verdwenen traditie: het versnijden van jong en oud bier. Natuurvereniging vzw Durme zorgde er in 1985 voor dat het opnieuw gebrouwen werd. Na 25 succesvolle jaren 'Dobbelken - Bruin' werd in 2010 een zusterbier 'Dobbelken-Amber' gelanceerd.

'Dobbelken - Bruin' is een roodbruin bier van hoge gisting [5 %] volgens het eeuwenoud procédé van verschillende moutsoorten. Het bier is samengesteld uit 80 % jong bier en 20 % oud bier. Het zusterbier 'Dobbelken - Amber' is amberkleurig bier van hoge gisting met een alcoholpercentage van 6,5 %. Het rijke palet is samengesteld uit zorgvuldig geselecteerde hopvariëteiten en aangevuld met een evenwichtig kruidenmengsel. Beide bieren worden geserveerd in een bolvormig glas waardoor het moutige aroma langzaam kan vrijkomen. Dobbelken wordt met liefde en vakmanschap gemaakt door brouwerij Strubbe in het West-Vlaamse Ichtegem. Bier met liefde gebrouwen, drink je met verstand.

Maar er is meer: **een deel van de opbrengst van het Dobbelken gaat naar de aankoop van nieuwe natuurgebieden** in ons werkingsgebied. Zo helpt jouw 'zomers terrasje' meer natuur veilig te stellen naar de toekomst toe om in te wandelen, te fietsen, ... Het wordt dus dubbel genieten: van het Dobbelken én van de natuur!

De bieren zijn verkrijgbaar in het bezoekerscentrum Molsbroek en bij drankenhandel Van Eetvelde in Lokeren. Voor 12,50 euro kan je bovendien een mooie geschenkverpakking 'Dobbelken' kopen, vier Dobbelkens met een glas in een mooie pakket. Een leuk cadeautje voor fijnproevers.

Laat je verleiden en kom het Dobbelken proeven. Santé!

Leen De Laender





SCHELDEHAPPENING PAASMAANDAG 09 APRIL



Natuurpunt Scousele deed voor de 2de keer mee aan dit evenement. In tegenstelling met vorig jaar was het zeer slecht weer. We stonden op de dijk in Steendorp met "fotogenieke waterdiertjes". Er kwam vakmanschap aan te pas om de tent stabiel te houden tegen de wind in! Buiten een aquarium met waterdiertjes hadden we ook een kinderparcours uitgezet om padden over te zetten. Deze keer niet met echte padden maar wel met speelgoeddiertjes die ze veilig naar het water moesten brengen. Gelukkig waren er nog wat moedige mensen die de weergoden trotseerden en toch kwamen langsfietsen. Voor de volwassenen hadden we een werpbak klaar staan. De kunst bestond erin om de werpschijven in de juiste opening te krijgen. Leuk was het spelletje wel en het bracht nog wat op in de kas! We hadden ook nog een fotogenieke boot maar in tegenstelling tot de wind wou de zon



niet meewerken! Het was anders wel een hele toer om die boot te verhuizen. Met de hulp van de gemeente Temse was dit probleem opgelost. Waarvoor dank. Ook dank aan onze sponsors die voor leuke prijzen hebben gezorgd : ANB, Natuurpunt, Aquafin, VMM (Vlaamse Milieu Maatschappij) en VMW (Vlaamse Maatschappij voor Watervoorziening).

NP Scousele, Nine.vanhoyweghen@gmail.com

POELENONDERZOEK

NATUURPUNT SCOUSELE - APRIL

Ik moet het je niet vertellen. Het was zeer slecht weer in de maand april : koud en regen. Geen aangename temperatuur om je fuiken uit te zetten. Uiteindelijk doen we toch een poging : vrijdag 20 april worden 2 fuiken uitgezet in 2 poelen in de buurt van de huidige kleiwinning van Wienerberger Steendorp)

Zaterdag rond 14 u zijn we ze gaan lichten. Een familie met 2 kinderen had laten weten graag mee op stap te gaan. De eerste 10 minuten kregen we een stortbui over ons heen. Gelukkig kon iedereen schuilen in de auto's. Maar het wachten werd beloond : in de eerste poel zaten in totaal 5 kamsalamanders en 13 kleine watersalamanders in de fuiken. Een vondst waar we bijzonder trots op zijn! De tweede poel was minder succesvol. Er waren geen salamanders te bespeuren, wel veel draadal-





gen. Die dreigen de poel te verstikken. De boer had ook geploegd tot bijna in de vijver. In geen van de 2 poelen hebben we libellen- of waterjuffernimfen ontdekt. Een beetje raar toch?

In ieder geval heeft onze bezoekersfamilie waar voor de moeite gekregen. Iedereen hartelijk welkom. Met een eenvoudig mailtje laat je weten graag verwittigd te worden als we op stap gaan. We kunnen je natuurlijk niet garanderen dat we volgende keer weer kamsalamander zullen vinden!

NP Scousele, Nine.vanhoyweghen@gmail.com

BEZOEK ECOLOGISCHE TUIN IN TEMSE 22 APRIL

Zondag 22 april maakten bijna 40 geïnteresseerden een 2 uur durende wandeling in de natuurtuin van Herman Boons in de Schauselhoekstraat te Temse. Twee natuurgidsen van Natuurpunt Scousele leidden de wandelaars rond in de 3 ha grote tuin langs prachtige poelen, vroegere vlasrootput, bloemenweides, graanveldjes, dreven van o.a. knotwilg en fruitbomen en langs nestplaatsen voor bijv. kerk- en steenuil, huiswaluw, holenduif, torenvalk, ooievaar en vleermuizen, hermelijn, wezel, bunzing en ... steenmarter[?]

Aan de twee nieuwe bijenhôtels voor hommels en solitaire bijen werd uitvoerig het nut voor de bestuiving van onze planten –en fruitsoorten (en de bedreiging) van deze vredelievende diertjes besproken.



Wist u dat :

- er in Vlaanderen 350 soorten bijen leven, en dat de honingbij er slechts één van is?
- de andere bijen niet in een kolonie leven (dus solitair) en helemaal niet agressief zijn?
- onze bijensoorten bedreigd worden door oa pesticiden en een tekort aan ruige hoekjes?
- we de solitaire bijen kunnen helpen door nestplaatsen te maken met o.a. holle stengels van riet, vlier, braam, framboos, ... en door een stukje van de tuin niet TE netjes te maken.

Voor allen die deze wandeling hebben gemist, we doen dit volgende lente zeker over !!!!!

NP Scousele, Nine.vanhoyweghen@gmail.com

NATUURBERICHT.BE ELKE DAG NATUURNIEUWS IN JE MAILBOX

Een nieuwe soort voor België, een aangespoelde Potvis, de impact van een hittegolf op dagvlinders, de start van de grote paddentrek, een soort die uitsterft in Vlaanderen, een goed jaar voor de meikever, hoe omgaan met lastige everzwijnen, aankomst van de eerste Boerenzwaluwen, De natuur levert elke dag nieuws op, waarmee je mensen kan verbazen, een gans verhaal kan aan ophangen, of stof vindt voor leuke bijdrages in het afdelingstijdschrift.

Midden vorig jaar vatte Natuurpunt de idee op om vaker over dergelijke natuurweetjes te berichten. Niet in zwaar wetenschappelijke artikels maar wel op een laagdrempelige, vlotte manier. Dat was meteen het startschot voor www.natuurbericht.be. Intussen loopt dit verhaal als een trein. Er verschenen intussen al bijna 200 berichtjes en meer dan 1.500 mensen schreven zich intussen in op de gratis nieuwsbrief.





Met www.natuurbericht.be wil Natuurpunt Studie kort op de bal spelen: van zodra er zich nieuws aandient, controleren we onze bronnen, spitten één en ander uit en duiden dit in een natuurbericht. Hiermee willen we eerstehandsnieuws aanbieden aan iedereen die op de hoogte wil blijven van wat er zich in de natuur afspeelt. Door een uitgebreide redactie aan experts, input van thematische werkgroepen en een achterban van bijna 90.000 leden, is Natuurpunt steeds meer uitgegroeid tot het kenniscentrum voor natuur in Vlaanderen. Doorgaans zijn we van heel wat fenomenen of gebeurtenissen in de natuur als eerste op de hoogte. En die kennis willen we jullie niet onthouden.



Geïnteresseerd? Abonneer je dan gratis op www.natuurbericht.be. Hierbij heb je de keuze of je dagelijks of wekelijks een nieuwtje in je mailbox wil krijgen. De natuurberichten zijn opgesplitst in verschillende categorieën: vogels, zoogdieren, amfibieën en reptielen, planten, vlinders, kust en zee maar ook opinie en klimaat komen aan bod. Als abonnee kan je kiezen welke natuurberichten je wenst te ontvangen.

Heb je vragen of wens je zelf een natuurbericht te schrijven? Neem dan contact op met natuurbericht@natuurpunt.be en hopelijk mogen we ook jou gauw verwelkomen als trouwe lezer of schrijver van natuurberichten.



TIP! ONTDEK JE STREEK EENS MET EEN NATUURGIDS

Mensen ontmoeten graag nieuwe dingen, houden van afwisseling, trekken er graag op uit. Nieuwe impulsen, impressies zoekenbuiten ons leefgebied. Fijn, interessant, tof.

Maar heb je al eens geprobeerd om samen met een natuurgids op stap te gaan om je eigen streek te (her)ontdekken?

Heel wat verborgen plekjes en wetenswaardigheden zijn zeker meer dan de moeite waard om tot je levenservaringen toe te voegen.

Waar komt de naam Tielrode vandaan?
Hoe diep zijn die oude kleiputten eigenlijk?

Welke plantjes staan daar in bloei?
Hoe?
Wat?
Waar?
Waarom?



Laat je eens meeslepen met een gids en geniet van de open ruimte in je eigenste leefomgeving.
Tot later ! of tot altijd! (zie de kalender verderop)

VIER NIEUWE INFOBORDEN IN RESERVAATZONE DONKMEER

Sinds kort vertellen vier infoborden aan Reservaatzone Donkmeer je meer over de fauna en flora van dit prachtige natuurgebied in Berlare. Elk infobord heeft een handig plannetje en focust op een plant of dier, typisch voor de streek.

Het eerste infobord, dat zich t.h.v. de houten chalet aan de Nieuwdonk bevindt, laat je kennismaken met de bloemenrijke veengraslanden en een paarse voorjaarsbloeiër, de pinksterbloem. Vervolgens kan je ook twee borden vinden op het wandelpad van de Eendenkooi naar de Brielstraat. Op die infoborden staan onze gevederde vogelvrienden centraal: de aalscholver en het visdiefje.

Het laatste bord zie je langs het pad van het brugskan naar de Eendenkooi. Op dat bord gaat de aandacht naar een trouwe (en zeer gesmaakte) bewoner van het Donkmeer: de paling. De realisatie van de borden was mogelijk dankzij de financiële steun van de gemeente Berlare.

Kom de infoborden gerust eens bekijken op een zondagse (lente)wandeling langs de Eendenkooi en het Donkmeer in Berlare.

Meer info: leen.delaender@vzwdurme.be





A.B.L.L.O. vzw

Actiecomité ter Beveiliging van het Leefmilieu op de Linkeroever en in het Waasland:

Postbus 7, 9100 Sint-Niklaas

Secr. Erik Rombaut,
Stationsstraat 126,
9170 Sint-Gillis-Waas.

☎ + fax 03/770 71 47
erik.rombaut@scarlet.be
www.abllo.be

***ONS STREVEN vzw**

Milieuwerkgroep Tielrode :

B.A. Heymanstraat 92,
9140 Tielrode.

☎ 03/771 20 92 of 03/711 04 43
www.onsstreven.be
info@onsstreven.be

***DE RAAKLIJN**

Vereniging voor kwaliteit van de leefomgeving te Belsele:

F. De Beleyr, Kleemstraat 89,
9111 Belsele. ☎ 03/722.07.62
firmin.de.beleyr@telenet.be
www.deraaklijn.be

***RING-COMITÉ (=Actiecomité Neen aan de Grote Ring)**

Gilbert Cant, Perstraat 88,
9120 Haasdonk ☎ 03/775.19.31
haasdonk.com@gmail.com
www.haasdonk.com

***ECOTEST**

Milieuvereniging gemeente Temse:
Negenoostraat 3, 9140 Steendorp
☎ 03/774 22 57

***Vriendenkring NATUUR-HUIS PANNEWEEL**

Jan DHollander
Bergstraat 25,
9170 De Klinge
☎ 03/770.64.26
info@panneweel.be
www.panneweel.be

DURME vzw

☎ + fax 09/348 30 20.
www.vzwdurme.be
info@vzwdurme.be

➔ **Afdeling Sint-Niklaas-Stekene**

Tommy Vercauteren,
Zwaanaardestraat 145,
9112 Sinaai
sintniklaas-sinaai@vzwdurme.be

➔ **Afdeling Zele-Berlare-Wichelen**

Neleke De Brauwer
Driesstraat 105,
9240 Zele,
zele-berlare-wichelen@vzwdurme.be

➔ **Afdeling Hamme-Dendermonde**

Marc Hebbelinc
Moortelstraat 38,
9220 Hamme,
hamme-dendermonde@vzwdurme.be

➔ **Afdeling Lokeren-Moerbeke-Stekene**

André Verstraeten,
Waasmunsterbaan 124a
9160 Lokeren,
hamme-dendermonde@vzwdurme.be

NATUURPUNT

➔ **Afdeling Hamme**

Frans Van Havermaet,
Rijbunder 1,
9220 Hamme,
☎ 052/471893
frans.van.havermaet@telenet.be

➔ **Waasland NOORD**

Marc Bogaerts, Bormte 24
9190 Stekene, ☎ 03/779.89.31
voorzitter@panneweel.be
www.natuurpunt.be/waaslandnoord

➔ **Zuid-Waasland**

Liliane Verbeke, Cauwerg 15
9140 Temse,
☎ 03/771.17.43
www.natuurpunt-zuid-waasland.be

➔ **Scousele (onderafdeling WAL)**

Nine Van Hoyweghen, Negenoo-
straat 30, 9140 Steendorp
☎ 03/774.44.70 0473 72 66 15
nine.vanhoyweghen@gmail.com

➔ **Moervaart-Zuidlede**

Dirk Van Pottelberg
Spelonckvaart 38, 9180 Moer-
beke-Waas & 09/346 95 68
dirk@heidebos.be
www.heidebos.be

V.E.L.T.

Vereniging voor Ecologische
Leefwijze en Tuinieren
Temmermans Marc, Watermolen-
dreef 126, 9100 Sint-Niklaas
marc.temmermans@telenet.be

J.N.M.

Jeugdbond voor Natuur en Milieu
➔ **afdeling Waasland**
Else Vandaele, Kiekenhaag 67
9190 Stekene
☎ 03 789 09 06 / 0499 13 05 32
elsevandaele@gmail.com
www.jnm.be/waasland

➔ **afdeling Durmeland,**

De Brauwer Neleke, Driesstraat
105, 9240 ZELE
☎ 052/44 88 38 ☎ 0498/77 49 70
debrauwer_neleke@scarlet.be
www.jnm.be/durmeland

VOGELBESCHERMING VLAANDEREN

Koetshuis, Stadspark, Walburg-
straat 37, 9100 Sint-Niklaas.
Jan Rodts ☎ 03/296 26 80
info@vogelbescherming.be
www.vogelbescherming.be

HOF TER SAKSEN

Arboretum & groendienst
☎ 03/775 28 51 Haasdonkbaan
101, 9120 Beveren

HORTUS TER SAKSEN vzw

August De Boeckstraat 17, 9120
Beveren. ☎ 03/755.23.26

C.V.N. Centrum voor natuur en

milieueducatie -regio Waas
Dirk De Roose,
Schauselhoekstraat 18,
9140 Temse, ☎ 03/771.49.24
dirk.de.roose@scarlet.be

WASE IMKERSBOND :

Willy Devriese, Drie Lindekens 48,
9120 Beveren ☎ 03/755 15 65
waseimkersbond@telenet.be



Druk in de Weer

Forelstraat 35,
9000 Gent

Tel. 09 224 29 14
info@drukindeweer.be

* geassocieerd met ABLLOvzw



'T GROENE WAASLAND

Hoofredactie Dirk Hylebos - 052/46 30 51
Fortenstraat 99 - 9250 Waasmunster

Boekhouding Maarten Geeraerts - tel 03/234 08 13
Klingedijkstraat 37A, 9170 Sint-Gillis
IBAN BE64 0001 7098 7152
BIC BPOT BE B1

Vormgeving en coördinatie: Maria Van de Vyver
 Gilbert Cant 03/775 1931

e-mail : groene.waasland@gmail.com

Abonnement 7 EURO Oplage 1400 exemplaren
't groene waasland verschijnt in januari,
maart, mei, september en november.

Wie een abonnement wenst op dit tweemaandelijks tijdschrift *'t groene waasland* kan dit
* door **7 EURO** over te schrijven naar *'t groene waasland* op **IBAN BE64 0001 7098 7152**
met vermelding abonnement *'t groene waasland 2012*
en is dan tevens 'toegetreden' lid van de regionale vzw ABLLO.
*of via een contactadres van één of andere vereniging, die U vindt op de vorige bladzijde

Inhoud:

- 2 ...Woordje hoofdredacteurDirk Hylebos
- 2 ...groenlachen Sint-Niklaas plant 'watereiken'ABLLOvzw
- 3 ...Denk mondiaal, handel lokaal of toch niet ????ABLLOvzw
- 4 ...Baggerwerken moeten natuurontwikkeling van Durme in stroomversnelling brengen Ons Streven
- 6 ...Polders op 30 meter boven de zeespiegel ? Dat kan alleen maar in BelgiëOns Streven
- 8 ...Basisschool Berkenboom uit Sint-Niklaas helpt de padden!vzw Durme
- 10 ...'Groene Fietser' van 77 blijft strijden voor behoud DoelABLLOvzw
- 11 ...reeds 25 jaar geleden: eerste spadesteek LiefkenshoektunnelRingcomité
- 12 ...2de tunnelcongres met Vernieuwde inzichten, ook voor het waasland!ABLLOvzw
- 15 ...Kalender
- 23 ...Tielrode verenigd onder de LindenOns Streven
- 24 Twaalf erfgoedparels in een groene gordel rond Lokerenvzw Durme
- 26 De Vaag, WaasmunsterNatuurpunt Zuid
- 27 ...Dubbel genieten!vzw Durme
- 28 Scheldehappening Paasmaandag 09 aprilNatuurpunt Scousele
- 28 Poelenonderzoek Natuurpunt Scousele - AprilNatuurpunt Scousele
- 29 Bezoek Ecologische tuin in Temse 22 aprilNatuurpunt Scousele
- 29 Natuurbericht.be elke dag natuurnieuws in je mailboxNatuurpunt Zuid
- 30 Tip! Ontdek je streek eens met een natuurgidsOns Streven
- 30 Vier nieuwe infoborden in Reservaatzone Donkmeervzw Durme



Tweemaandelijks natuur- en milieutijdschrift, 32ste jaargang - nr 3; mei 2012 - nr 175

verantwoordelijke uitgever : Willy Van Overloop, Eikenlaan 13, 9111 Belsele

REDACTIE : Liliane Verbeke (foto's), Marc Temmermans, Jenny De Laet, Alex Zellien, Michaël Crapoen, Nine Van Hoyweghen, Dirk Hylebos, Gilbert Cant (foto's).

Alle teksten voor het volgend nummer moeten binnen zijn **vòòr 25 augustus 2012** via E-mail-adres : groene.waasland@gmail.com of schriftelijk bij Gilbert Cant, Perstraat 88, 9120 Haasdonk